

Návrh místní úpravy provozu na pozemních komunikacích

Revitalizace a rozvoj cykloturistické trasy Mlynářská stezka – II. etapa

**Směrové značení cykloturistické trasy Mlynářská stezka
na území kraje Vysočina**

ORP Žďár nad Sázavou

TECHNICKÁ ZPRÁVA



*Zpracovatel:
Partnerství, o.p.s., Brno
Ing. Jan Gemela*

02/2024

1. IDENTIFIKAČNÍ ÚDAJE

Název místní úpravy provozu na pozemních komunikacích:

Revitalizace a rozvoj cykloturistické trasy Mlynářská stezka – II. etapa

*Směrové značení cykloturistické trasy Mlynářská stezka na území kraje Vysočina
v rozsahu působnosti silničního správního úřadu Žďár nad Sázavou*

Územní rozsah:

Kraj: Vysočina

ORP: Žďár nad Sázavou

Obce (k. ú.):

*Žďár n. Sáz. – Hamry n. Sáz. – Sázava – Rosička – Matějov – Nové Veselí – Březí nad Osl. – Kotlasy – Radostín
n. O. – Kněžves – Krásněves*

Zadavatel:

Kraj Vysočina

IČ 70890749

Žižkova 57

587 33 Jihlava

Zpracovatel:

Partnerství, o.p.s.

IČ 26268817

Údolní 33, 602 00 Brno

Ing. Jan Gemela

Tel. : 777 826 858

gemela@infodomovina.cz

Zpracováno: 10/2023

2. ROZSAH A CÍLE DOKUMENTACE

Dokumentace byla zpracována jako podklad pro stanovení místní úpravy provozu na pozemních komunikacích ve smyslu ustanovení §61 zákona č. 361/2000 Sb., o provozu na pozemních komunikacích a o změnách některých zákonů.

Je dílčí dokumentací zakázky „Revitalizace a rozvoj cykloturistické trasy Mlynářská stezka – II. etapa“ poptané Krajem Vysočina a vyhotovené na podkladě uzavřené smlouvy o dílo. Tato dokumentace řeší směrové vedení cykloturistické trasy „Mlynářská stezka“ a její směrové vyznačení dopravním značením IS21, IS19 a IS20 na území kraje Vysočina v rozsahu působnosti silničního správního úřadu Žďár nad Sázavou.

Dokumentace byla zpracována v podrobnosti realizační dokumentace s rozpisem materiálu a prací jako podklad pro poptání zakázky, zadání výroby směrového značení a samotnou realizaci značení v terénu.

3. DŮVODY A CÍLE NAVRŽENÉ MÍSTNÍ ÚPRAVY

Důvodem pro místní úpravu provozu je směrové vyznačení dálkové regionální cykloturistické trasy „Mlynářská stezka“ na území kraje Vysočina. Trasa využije zčásti již dříve vyznačené úseky Mlynářské stezky, ale většina úseků bude značena nově, neboť vedení trasy je překládáno do nového, atraktivnějšího koridoru. Ve Žďáře nad Sázavou Mlynářská stezka navazuje na již vyznačenou evropskou dálkovou cyklotrasu EuroVelo 4.

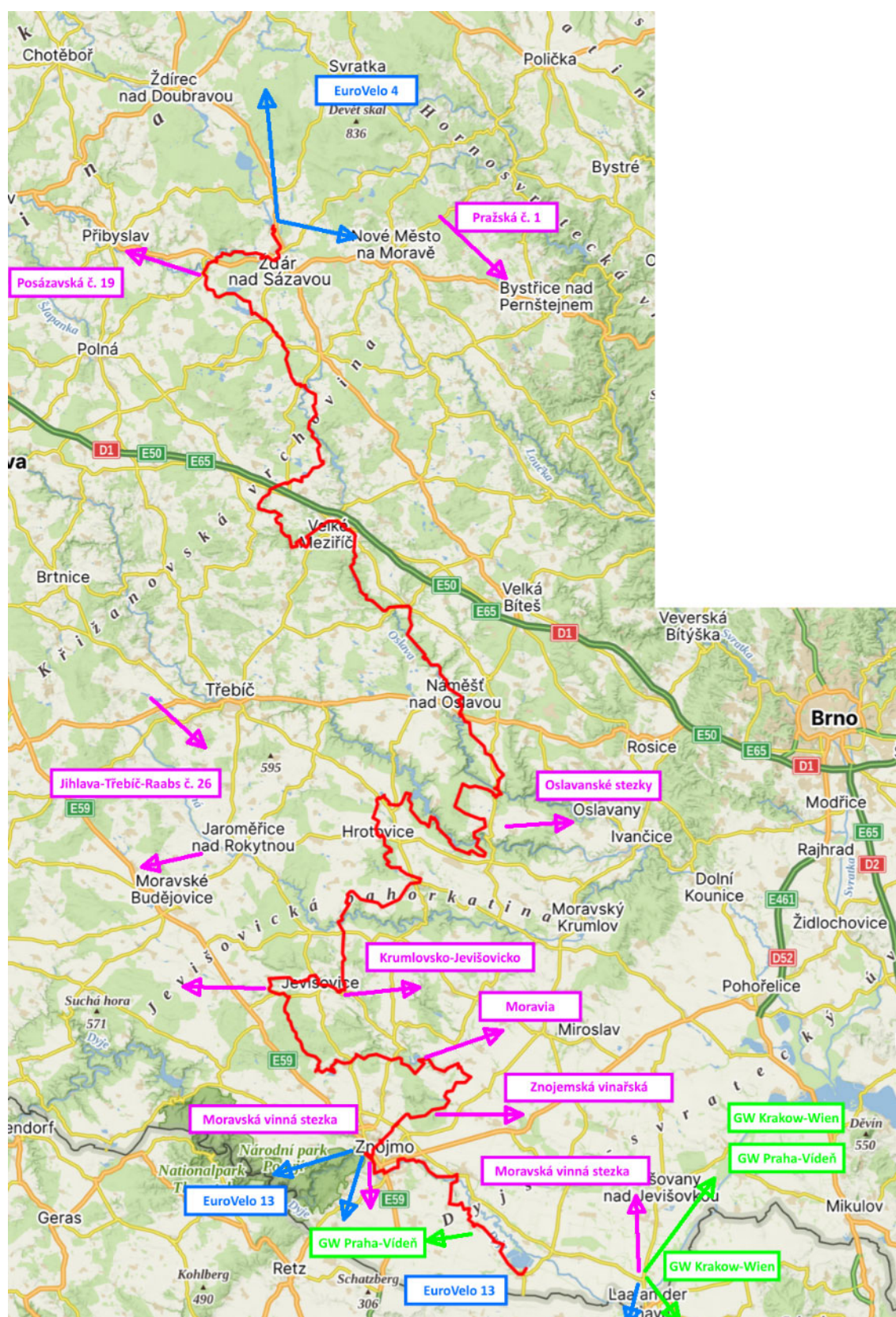
Dálková regionální tematická cyklotrasa Mlynářská stezka a její revitalizace

Cyklotrasa Mlynářská stezka je součástí dálkovou regionální tematickou cyklotrasou, která prochází Jihomoravským krajem (z Jaroslavic) a krajem Vysočina (do Žďáru nad Sázavou). Celková délka Mlynářské stezky je plánována na 240 km, z toho 89 km v Jihomoravském kraji a 151 km v kraji Vysočina.

Revitalizace úseku na území jednoho kraje se nemůže dít separátně od zbytku trasy na území kraje sousedního, a proto se předpokládá její obnova v celé délce na území obou krajů, aby nebyla administrativními hranicemi narušována kontinuita její linie, stejně jako se tak neděje u spojitého krajinného rázu regionu.

Hlavní předností projektu revitalizované Mlynářské stezky přitom bude obnova propojení dvou páteřních cyklistických tras EuroVelo 4 a EuroVelo 13, a dvou cenných přírodních celků - Žďárských vrchů a Podyjí skrze dalších 5 přírodních parků. Spojnice obohatí turisticky atraktivní, leč méně známý a navštěvovaný venkovský prostor západní Moravy charakteristický čistou přírodou říčních údolí, řadou přírodních parků, a malebnou harmonií krajiny a lokálních pamětihodností. Za kladný prvek lze tak brát i šanci odvést tímto návštěvníky z dnes turisticky přetěžovaných zón a koridorů i do dalších zajímavých lokalit, kde mohou být naopak rozvojovým přínosem.

Návaznost Mlynářské stezky na další dálkové, regionální a lokální cyklotrasy



Popis současného stavu a návrh směrového vedení trasy

Na území kraje Vysočina je v současnosti Mlynářská stezka vedena v koridoru Nové Město na Moravě – Velké Meziříčí – Náměšť nad Oslavou – Biskupice. V rámci revitalizace je koridor vedení trasy z důvodu vyšší atraktivity a bezpečnosti změněn na Žďár nad Sázavou – Velké Meziříčí – Náměšť nad Oslavou – Biskupice. Změna směrového vedení byla řešena v rámci zpracované studie „Revitalizace a rozvoj cykloturistické trasy Mlynářská stezka na území kraje Vysočina a Jihomoravského kraje – I. etapa“ (Partnerství, o.p.s., Brno, 2019).

Dokumentace místní úpravy řeší vedení trasy tak, aby byla zajištěna průjezdnost za současných podmínek. Přitom řeší i optimalizaci současné sítě cyklotras KČT v dotčeném území přeložkou nebo zrušením již vyznačených místních cyklotras v souběhu s navrženou trasou.

Směrové vedení trasy je vyznačeno ve výkresové (mapové) části návrhu místní úpravy.

Návrh místní úpravy byl odsouhlasen zadavatelem dokumentace i obcemi na trase viz. Dokladová část.

Trasa Mlynářské stezky je v kraji Vysočina v celkové délce 151 km navržena v území s působností silničních správních úřadů SO ORP: Žďár nad Sázavou, Velké Meziříčí, Náměšť nad Oslavou, Třebíč.

SO ORP Žďár nad Sázavou

Žďár n. Sáz. – Hamry n. Sáz. – Sázava – Rosička – Matějov – Nové Veselí – Březí nad Osl. – Kotlasy – Radostín n. O. – Kněžves – Krásnéves.

Severní koncový bod Mlynářské stezky je projektován u parkoviště sportovního areálu Pilák. Trasa stezky je odtud vedena v souběhu s dálkovou cyklotrasou EV4 a cyklotrasou č. 5061 okolo Tálského mlýna po levém břehu Sázavy, jejíž tok překračuje po historickém dvouobloukovém mostě a dále pokračuje v souběhách s uvedenými stezkami ulicí Dvorská a dále po břehu Bránského rybníka, pod jehož hrází odvádí cyklisty po pravém břehu Sázavy. U obchodního domu Billa překročí tok po mostě a pokračuje po levém nábřeží až do městského parku Farská humna.

Z parku odbočuje po lávce přes řeku Sázavu a následně se v úseku pod mostem na ulici 1. máje napojí na cyklotrasu č. 19, která cyklisty přivádí souběžně s trasou Mlynářské stezky do obce Hmarty nad Sázavou. Podél silnice I/19 vede trasa po cyklostezce k železničnímu nadjezdu. Zde cyklisté překročí silnici I/19 po přechodu pro chodce a trasa je dále odvádí po cyklostezce přes Horní a Dolní Hamry a dále po místní komunikaci do Najdku.

Za penzionem Najdek trasa pokračuje po mostě přes Sázavu do lesa na pravém břehu Sázavy a vede po cyklostezce do obce Sázava. Zde kříží silnici I/19 a pokračuje po cyklotrase č. 19 přes intravilán obce Sázava na silnici II/352, kde se napojí cyklotrasu č. 4336 a pokračuje v souběhu s ní po silnici III/3538 do Rosičky. V Rosičce na křižovatce (BUS, zastávka) se trasa Mlynářské stezky napojí na cyklotrasu č. 4369 a vede k Matějovskému rybníku a dále vedou obě trasy v souběhu k okraji Veselského rybníka odkud se Mlynářská stezka odpojuje k zámku v Novém Veselí.

Trasa pokračuje po místních komunikacích (V Ulici, Na Městečku, Dolní) ke kruhovému objezdu na křížení se silnicí II/353, které podjíždí po úseku místní cyklostezky s podjezdem.

Za křížením vede trasa po silnici III/35311 do obce Březí nad Oslavou. Zde se napojí na silnici II/398 vedoucí do obce Kotlasy. Zde u obecního úřadu opouští silnici II/398 a odvádí cyklisty po místní komunikaci do Přírodního parku Bohdalovsko, přes který vede v souběhu s červenou

turistickou trasou až do Radostína nad Osl. Zde se kříží se silnicí II/354 (u ob. ú.) a pokračuje po trase původní Mlynářské stezky do obce Kněževěs, dále kolem vyhlídky Na Kříbu do obce Krásněves. Na výjezdu z obce ve směru na Bory odbočuje nová trasa Mlynářské stezky přes Borský potok a říčku Oslavu K ústeckému rybníku a Manově mlýnu.

SO ORP Velké Meziříčí

Lavičky – Stránecká Zhoř – Uhřínov – Baliny – Velké Meziříčí – Osové – Dolní Heřmanice – Tasov.

Ve stávající trase beze změn je zachován úsek Osové – Dolní Heřmanice – Tasov. Dokumentace řeší nově navrhovaný úsek přes obce Netín – Olší (V.M.) – Blížkov – Stránecká Zhoř – Svařenov (V. M.) – Uhřínov – Baliny a Velké Meziříčí.

Po místní komunikaci nad vodní nádrží Mostiště vede Mlynářská stezka do Olší nad Sázavou, kde kříží cyklotrasu č. 5242 a pokračuje místní komunikací do Závisti a dále mezi rybníky (Závistský r. a Sytov) do Kochánova. Na příjezdu do Kochánova překročí trasa Mlynářské stezky silnici II/354 a na výjezdu se napojí na cyklotrasu č. 5234. Obě trasy v souběhu podjíždí dálnici D1 a přivádí cyklisty do Stránecké Zhoře, kde kříží silnici II/602. Trasa Mlynářské stezky pokračuje okolo zámku přes tok Balinky po místní komunikaci do Frankova Zhoře, odkud vede dále po lesní cestě na levém břehu Balinky ke křížení s NS Balinského a Nesměřského údolí.

Zde překračuje po lesní cestě tok Balinky a následně vede po místní komunikaci do Šeborova (Uhřínov), kde se opět napojí na cyklotrasu č. 5234 a vede společným souběhem s NS Balinského a Nesměřského údolí přes Baliny až do Velkého Meziříčí (ke koupališti). Trasa pokračuje v souběhu s cyklotrasou č. 5234 k Jelínkově vile, kde kříží ulici Třebíčskou a vede po místní komunikaci podél Balinky k soutoku s Oslavou. Za soutokem se trasa napojí na cyklotrasu č. 5178 a pokračuje v souběhu po ulici Nábřeží podél toku Oslavy okolo stadionu, za nímž se připojí na silnici II/392 a vede ulicí Františkov k mostu U lihovaru, kde trasa odbočuje přes řeku Oslavu do Nesměřského údolí.

Nesměřským údolím vede stezka v souběhu s cyklotrasou č. 5178 k Nesměřské hájovně, kde se napojí na cyklotrasu 5109 a v souběhu obě cyklotrasy vedou cyklisty přes Oslavu (obec) k Panskému mlýnu. Zde se napojí na silnici II/390 a pokračuje do obce Tasov. Na křižovatce II/390 a II/392 odbočí trasa na II/392 a u ZŠ a MŠ Tasov odbočí na silnici III/3923 ve směru na Vaneč.

SO ORP Náměšť nad Oslavou

Čikov – Naloučany – Náměšť n. Osl. – Kralice n. Osl. – Březník – Kuroslepy – Kladeruby n. Osl – Mohelno.

Ve stávající trase beze změn je zachován úsek Čikov – Naloučany – Náměšť n. Osl. – Kralice n. Osl. – Březník – Kuroslepy. Dokumentace řeší nově navrhovaný úsek Náměšť n. Osl. – Kladeruby n. Osl – Mohelno.

Od zastávky BUS (Pyšel, Vaneč, u mostu) odbočuje trasa na polní cestu v souběhu s cyklotrasou č. 5109 a dále pokračuje po lesní cestě na levém svahu břehů Oslavy k Naloučanskému mlýnu a dále po lesní cestě do Naloučan. Zde kříží cyklotrasy č. 5183 a č. 5209 a pokračuje po silnici III/3995 do Náměšti n. Osl. (Jedov).

V Náměšti n. Oslavou hledáme variantní řešení vedení stezky. Trasa byla projektována přes lávku u Červených domků, která ale bude v budoucnu stržena. Pravděpodobné řešení povede okolo kynolog. cvičiště (od Jedova). Centrem města trasa prochází v souběhu s cyklotrasou č. 5109 až po ČOV, kde se napojuje na cyklotrasu č. 5106 a odvádí cyklisty přes lávku do ulice Smetanova. Po místní komunikaci a lesní cestě pokračuje trasa v souběhu s cyklotrasou č. 5106 k Velkopolskému dvoru, odkud vede trasa po silnici III/39212 až do obce Březník. Zde se napojí na cyklotrasu č. 5181 a krátce vede po silnici II/392, kterou opustí na výjezdu z Březníku a pokračuje po místní komunikaci v souběhu s cyklotrasou č. 5181 do Kuroslep.

U ob. ú. Kuroslepy odbočí trasa na silnici III/39213 a přivede cyklisty na silnici II/392 a dále k mlýnu Skřípina,

kde se napojí cyklotrasu č. 5106, pokračuje přes řeku Oslavu a u bodu záchrany č. TR 011 odbočí na lesní cestu vedoucí přes Vlčinu do Kladerub nad Osl.

Obcí Kladeruby n. Osl. prochází stezka po místní komunikaci vedoucí na lesní cestu připojující se k Haugwitzově aleji, dále pokračuje po zpevněné cestě přes Vlčí kopec (křížení se silnicí III/39214) a u křížení se silnicí III/39217 na tuto odbočuje ve směru na Mohelno. Na příjezdu do Mohelna odklání trasa Mlynářské stezky cyklisty po místní komunikaci přes zástavbu na silnici III/39219 a dále po místní komunikaci k lokalitě Mohelenská step. Odtud pokračuje po účelové komunikaci na hráz vodní nádrže Mohelno. Dále stezka pokračuje lesní cestou okolo PR Dukovanský mlýn v souběhu s Energetickou a Pivovarskou stezkou.

SO ORP Třebíč

Pyšel – Dukovany – Slavětice – Dalešice – Valeč – Hrotovice – Rouchovany – Přesovice – Litovany – Biskupice-Pulkov (hranice kraje Vysočina a JM kraje).

Dokumentace řeší nově navrhovaný úsek Dukovany – Slavětice – Dalešice – Hrotovice – Rouchovany – Přesovice – Litovany – Biskupice. Ve stávající trase beze změn bude trasa zachována v obcích Pyšel, Valeč, Pulkov (hranice kraje Vysočina a Jihomoravského kraje).

Od křížení Pivovarské a Energetické stezky u rybníka Červená hlína (Dukovany) pokračuje trasa Mlynářské stezky nově v souběhu s Pivovarskou stezkou ve směru na Skryjský mlýn (a zříceninu hradu Rabštejn). U jezírka Luhy přechází z lesní cesty na zpevněnou účelovou komunikaci, vedoucí okolo Skryjského mlýna k rozcestí Hřebec, kde se napojuje na cyklotrasu č. 5175 a Energetickou a pokračuje v souběhu s nimi až na silnici III/39218 v místě u hráze Dalešické vodní nádrže.

Trasa krátce pokračuje po silnici III/39218 a v souběhu s trasou č. 5107 a Pivovarskou odbočuje na lesní cestu ve směru na Dalešice. Zde pokračuje lesní cestou ke zřícenině hradu Čalovice a poté po polní cestě přivádějící cyklisty do Dalešic přes díly Dělská a U Dominika. V Dalešicích trasa kříží silnici II/399 a vede dále po cyklostezce v souběhu s trasou č. 5107 okolo pivovaru k Velkému Pivovarskému rybníku a rybníku Bezděkov. Za rybníkem kříží trasa silnici II/351 a pokračuje po cyklostezce vedoucí do Hrotovic. Zde kříží silnici II/152 a místní komunikaci 1. Máje a Podloučky odvádí cyklisty do údolí Milačky na NS K Novým rybníkům. Od Nových rybníků pokračuje trasa po lesní cestě podél toku Rouchovanky, jenž překračuje pod zříceninu hradu Mstěnice a vede dále polní cestou přes Nové Dvory a dále po místní komunikaci křížící silnici II/399 do Rouchovan.

V Rouchovanech u hřbitova se Mlynářská stezka napojuje na cyklotrasu č. 401, kříží silnice II/399 a II/396 a pokračuje po silnici III/4006 a dále po místní komunikaci vedoucí do kempu Rouchovany. Okolo kempu vede trasa po polní cestě do Přesovic, kde kříží silnici III/4006 a pokračuje po silnici III/4007 do Litovan a dále ve směru na Radkovic. U výběžku přírodního parku Rokytňá odbočí trasa Mlynářské stezky na polní cestu v souběhu se zelenou turistickou trasou ve směru přes Mazaný potok a přivádí cyklisty do obce Biskupice-Pulkov. Zde kříží silnici III/15234 a po místní komunikaci pokračuje přes říčku Rokytnou až ke křížení se silnicí II/400 v blízkosti hranice kraje Vysočina JM kraje.

Dotčená silniční síť

III/01843 Hamry nad Sázavou – Najdek

III/35011 Velká Losenice – Sázava

II/352 Sázava – Nížkov – Polná

III/3538 Sázava – Matějov – Nové Veselí

III/35310 Rosička

II/353 Nové Veselí

III/35311 Nové Veselí – Březí nad Osl.

II/388 Bohdalov – Ostrov n. Osl. – Bobrová

III/34826 Pavlov – Radostín nad Oslavou

II/354 Nové Město na Moravě – Ostrov nad Oslavou – Kochánov

III/35425 Radostín nad Oslavou – Kněževes – Bory

III/35426 Kněževes – Krásněves

Uvedené silnice jsou ve správě Krajské správy a údržby silnic Vysočiny, příspěvkové organizace kraje a v majetku žadatele.

Dotčené stávající značené cyklotrasy KČT

Nová dálková cyklotrasa Mlynářská stezka je vedena souběžně:

- s úsekem cyklotrasy č. 5061 ve Žďáru;*
- s úsekem cyklotrasy č. 19 ve Žďáru, Hamrech n. Sáz., Sázavě;*
- s úsekem cyklotrasy č. 4156 v Sázavě;*
- s úsekem cyklotrasy č. 4336 v Sázavě, Rosičce;*
- s úsekem cyklotrasy č. 4369 v Rosičce, Matějově, Novém Veselí,;*
- s úsekem cyklotrasy č. 103 v Radostíně;*

4. NÁVRH MÍSTNÍ ÚPRAVY

4.1 METODIKA MÍSTNÍ ÚPRAVY

Cyklistické trasy v Česku jsou značeny od roku 1997. Metodickým garantem značení byl Klub českých turistů. Od roku 2001 jsou pro značení cyklotras používány směrové dopravní značky které byly od 31. ledna 2001 součástí vyhlášky č. 30/2001 Sb. a následně Vyhlášky č. 294/2015 Sb., kterou se provádějí pravidla provozu na pozemních komunikacích a Technických podmínek TP 65 „Zásady pro dopravní značení na pozemních komunikacích“ MD ČR (s účinností od 1.8.2013). Činná plocha a způsob použití směrového značení bylo původně specifikováno v Technických podmínkách TP 108 Zásady pro orientační značení na cyklistických trasách (účinnost od 1. července 1999). V současné době je tato problematika řešena v Technických podmínkách TP 100 Zásady pro orientační značení na pozemních komunikacích, MD ČR, říjen 2017 (s účinností od 1. 11. 2017) v Části F – Orientační dopravní značení pro cyklisty.

Směrové značení pro cyklisty je informativním směrovým dopravním značením ve smyslu § 8 a Přílohy č. 5, část 3 „Informativní značky směrové“ Vyhlášky č. 294/2015 Sb. Místní úprava zahrnuje směrové vyznačení cykloturistické trasy „Mlynářská stezka“ s použitím svislých dopravních informativním směrovým značek IS19a, IS 19b, IS 19c, IS 21a, IS 20, IS 21b, IS 21c, IS 21d:

IS 19a IS 19b IS 19c		Směrová tabule pro cyklisty (přímo, vlevo nebo vpravo) Značka informuje o směru a vzdálenosti v kilometrech k vyznačenému cíli (cílech) cyklistické trasy a o čísle (popřípadě jiném označení) této trasy.
IS 20		Návěst před křižovatkou pro cyklisty Značka informuje o směru a čísle (popřípadě jiném označení) cyklistické trasy v místě jejich vzájemného křížení a vyznačuje jejich průběh křižovatkou.
IS 21a IS 21b IS 21c		Směrová tabulka pro cyklisty (přímo, vlevo nebo vpravo) Značka informuje o čísle (popřípadě jiném označení) cyklistické trasy a označuje její průběh.
IS 21d		Konec cyklistické trasy Značka informuje o konci značené cyklistické trasy.

Cyklistické trasy jsou odlišeny číslem trasy v rámci republikové sítě cyklotras, „popř. jiným označením trasy“. K jinému označení se používá logotyp (logo) cykloturistické trasy. Takto se označují cykloturistické Evropské dálkové trasy EuroVelo (v řešeném území již vyznačená trasa EuroVelo 4 nebo regionální tematické trasy.

Směrové značení souběžných číslovaných cyklistických tras je spravováno Partnerstvím, o.p.s. a trase již bylo přiděleno logo pro snadnou vizuální identifikaci. Tento způsob značení byl pro navrhovanou místní úpravu převzat z již dříve značených úseků trasy.

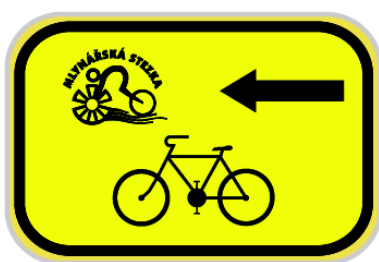
Dálková regionální tematická cykloturistická trasa „Mlynářská stezka“ je značena logotypem (logem) trasy.

Logotyp (logo) trasy „Mlynářská stezka“

Grafické provedení a způsob použití loga je shodný na území Jihomoravského kraje i Kraje Vysočina.



Logotyp je složen z grafického symbolu a textu „MLYNÁŘSKÁ STEZKA“. Grafický symbol je tvořen siluetou cyklisty na kole. Přední kolo má tvar mlýnského kola a cesta pod kolem symbolizuje řeku. Pro použití na směrovém značení cyklotrasy je kompletní logotyp proveden v černé barvě shodné s barvou rámečku, symbolu kola a šipky dle Vyhlášky č. 294/2015 Sb.; velikost logotypu v činné ploše SDZ IS 21 a SDZ IS 20 bude 80x60 mm, SDZ IS 19 velikosti 60x45 mm.



Grafické řešení činné plochy směrových značek je navrženo podle TP 100 Zásady pro orientační značení na pozemních komunikacích (MD ČR, říjen 2017 s účinností od 1. 11. 2017), Část F – Orientační dopravní značení pro cyklisty. Pro SDZ IS 19 dálkovým cílem trasy Mlynářská stezka ve smyslu kap. 1.2 „Cíle“ byly stanoveny ve směru Žďár n. Sáz. – Pulkov (hranice kraje Vysočina a Jihomoravského kraje) na území kraje Vysočina postupně tři cíle: Žďár nad Sázavou, Velké Meziříčí, Náměšť nad Oslavou; nejbližším dálkovým cílem na území Jihomoravského kraje jsou Jevišovice. V opačném směru na příjezdu z Jihomoravského kraje jsou nejbližším dálkovým cílem od hranice kraje Hrotovice. Blízkým cílem je vždy sousední obec. Cíle navazujících stávajících vyznačených cyklotras KČT byly převzaty ze stávajícího značení (IS 19).

Kombinace označení souběhu cyklotras číslem a logem na společné SDZ IS 19 a IS 20 je navržena dle Vzorových listů VL 6. (07/2019) Ministerstva dopravy, odboru pozemních komunikací svíslého dopravního

značení, část 6.1 – Svislé dopravní značky, Informativní značky směrové a dle Metodika značení dálkových tras v ČR (viz. Příloha č. 1 dokumentace).

Podrobně jsou návrhy činné plochy svislých směrových dopravních značek a vzorové listy VI.6 MD uvedeny v Příloze č. 3 - Grafické řešení činné plochy směrového značení.

4.2 NÁVRH MÍSTNÍ ÚPRAVY

Návrh místní úpravy byl zpracován dle § 78 zákona č. 361/2000 Sb. - značení bude umístěno v nezbytně nutném rozsahu. Návrh místní úpravy zahrnuje

1. směrové vyznačení nové trasy Mlynářská stezka v navržené trase
2. demontáž směrového značení překládaných a rušených úseků cyklotrasy Mlynářské stezky
3. výměna poškozeného nebo nefunkčního směrového značení cyklotrasy Mlynářská stezka ve stávající trase

Místní úprava zahrnuje směrové vyznačení cykloturistické trasy Mlynářská stezka s použitím svislých dopravních informativních směrových značek IS19a, IS 19b, IS 19c, IS 21a, IS 20, IS 21b, IS 21c, IS 21d.

Ostatní stávající svislé a vodorovné dopravní značení není navrhovanou místní úpravou dotčeno ani nevyvolává jeho změnu.

Pro zpracování návrhu byla při terénním šetření v ověřené trase pořízena fotodokumentace s georeferencí, zjištěny podmínky pro umístění sestav směrového značení a následně byly tyto informace zpracovány do mapových podkladů. Z těchto podkladů byl sestaven návrh místní úpravy ve formě mapových listů s fotodokumentací a vyznačením umístění směrového značení. Jednotlivé sestavy značení jsou identifikovány kódem tvořeným zkratkou obce, popř. katastru na jejímž území je umístěna a evidenčním číslem (např. St_03). Mapové přílohy jsou členěny po jednotlivých obcích.

Současně byl zdokumentován rozsah stávajícího směrového značení cyklotras určených k demontáži pro jejich nadbytečnost nebo z důvodu rušení překládaných úseků. Značení určené k demontáži je v mapové i tabulkové části označeno atributem „X“ (např. Le_x1, 5202_x01).

Navržené dopravní značení a dopravní zařízení je souhrnně uvedeno v tabulkovém přehledu. V tabulkové části návrhu místní úpravy je pro jednotlivou sestavu značení uvedena každá dopravní značka samostatně (na samostatném řádku) s uvedením příslušného čísla sestavy značení, názvu obce, pozemní komunikace, čísla pozemku a katastrálního území, majetkoprávních vztahů, typu dopravní značky podle druhu a směru (IS21, IS20, IS19; směr a – rovno, b – vlevo, c - vpravo), čísla a loga všech souběžných tras, navržený způsob uchycení dopravního značení (charakteristika nosiče – sloupek, betonový nebo dřevěný sloup vzdušného vedení, veřejné osvětlení; typu uchycení – objímka na sloupek, úchyt připevněný ocelovou páskou). Ve sloupci „poznámka“ je pak uvedena stručná charakteristika k realizaci směrového značení.

Provozovatel distribuční soustavy elektrické energie EG.D, a.s. vyjádřil svými stanovisky nesouhlas s umístěním dopravního značení na podpěrné body distribučního zařízení, tedy na betonové sloupy vzdušného el. vedení. Návrh umístění směrového značení byl zpracován tak, aby byla tato podmínka splněna. Zpravidla bylo umístěním značení navrženo na nových sloupcích.

Podrobně je návrh umístění směrového značení uveden v Příloze č. 1 „Mapové přílohy s fotodokumentací a návrhem směrového značení a v „ Příloze č. 2 „Tabulkový přehled podrobné specifikace místní úpravy a výkaz materiálu a prací směrového značení“.

4.3 Technické podmínky pro výrobu a instalaci směrového značení

Značení bude instalováno v souladu s zásadami prostorového a výškového umístění značení dle TP 65 Zásady pro dopravní značení na pozemních komunikacích, MD ČR, 2013.

Kvalitativní znaky dopravního značení

Směrové značení bude vyrobeno v reflexním provedení s kvalitativními znaky dle Vyhláška MPMR č. 294/2015 Sb., o pravidlech provozu na pozemních komunikacích a úprava a řízení provozu na pozemních komunikacích a ČSN EN 12899-1 Stálé svislé dopravní značení - Část 1: Stálé dopravní značky. Značky budou na rubu označeny štítkem výrobce a nálepkou technické způsobilosti.

Rozměry, barvy a provedení dopravních značek podrobněji upravují zejména:

- ČSN EN 12899-1 Stálé svislé dopravní značení. Část 1: stálé dopravní značky
- Vzorové listy VL 6. Ministerstva dopravy, odboru pozemních komunikací svislého dopravního značení, část 6.1 – Svislé dopravní značky, Informativní značky směrové, 07/2019.

Velikost dopravních značek – základní

Provedení značení – retroreflexní. Při společném umístění s jiným dopravním značením dle zásad Kap. 8.6 TP 65 je nutno respektovat zásadu užití značek jen stejných světelně technických vlastností (reflexní, nereflexní).

Instalace značení

Značení bude osazeno odbornou firmou dle výsledku poptávkového řízení.

Značení bude instalováno v souladu s zásadami prostorového a výškového umístění značení dle TP 65 Zásady pro dopravní značení na pozemních komunikacích, MD ČR, 2013.

Navržené značení bylo navrženo mimo rozhledová pole křižovatek a nebude umístěno v místech, kde by zakrývalo jiné značení či svým provedením znepřehledňovalo danou situaci - zejména mohlo narušit viditelnost stávajícího značení (např. v místech, kde je značení upravující přednost P4 nebo P6 umístěno na žlutozeleném fluorescenčním retroreflexním podkladu). Pro umístění značení byly uplatněny zásady vzdálenosti mezi značkami (dle Kap. 8.4 TP 65).

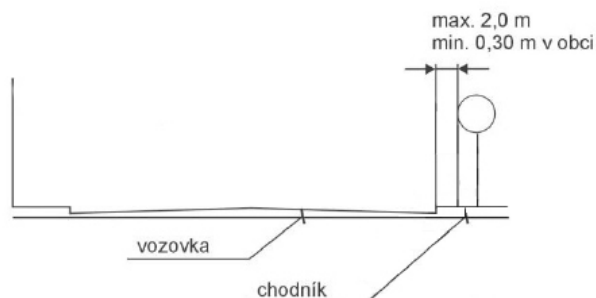
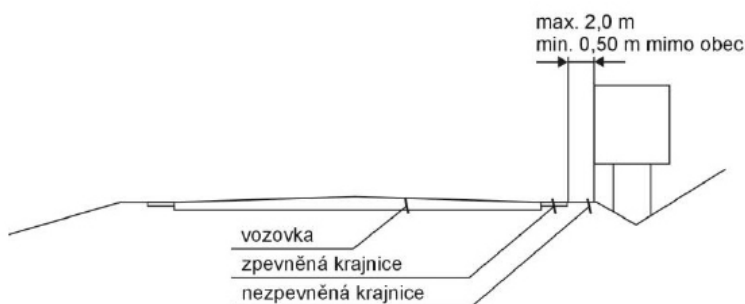
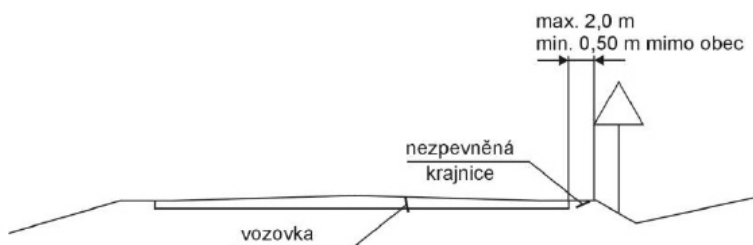
Pokud se místní podmínky pro umístění značení do doby realizace změní, bude umístění značení upraveno v souladu s prostorovým umístěním dle TP 65.

Pokud není stanoveno jinak, bude dopravní značení provedeno a umístěno dle "Zásad pro dopravní značení na pozemních komunikacích" (TP 65), "Zásad pro orientační dopravní značení na pozemních komunikacích" (TP 100), "Zásad pro informačně orientační značení na pozemních komunikacích" (TP 117).

Boční umístění (dle Kap. 8.2.1 TP 65)

Stálé značky ani jejich nosné konstrukce nesmějí zasahovat do vymezené části dopravního prostoru stanovené volnou šířkou pozemní komunikace (včetně části vymezené pro cyklisty) podle ČSN 73 6101, ČSN 73 6110 a ČSN 73 6201. Nosné konstrukce značek a dopravních zařízení mohou zasahovat pouze do průchozího prostoru pro chodce, a to pouze za předpokladu, že v daném místě zůstane volná šířka 1,50 m. V odůvodněných případech ve stísněných podmínkách lze průchozí prostor bodově zúžit až na 0,9

m. Nejmenší vodorovná vzdálenost bližšího okraje svislé značky, dopravního zařízení včetně jejich nosné konstrukce od vnějšího okraje zpevněné části krajnice, případně od vozovky (u pozemní komunikace bez zpevněné části krajnice), je 0,50 m; největší vzdálenost je 2,00 m. Ve výjimečných případech je možno v obci (na pozemní komunikaci bez krajnice) nejmenší vzdálenost snížit na 0,30 m.



Boční umístění dopravního značení dle Kap. 8.2.1 TP 65

Výškové umístění (dle Kap. 8.2.2 TP 65)

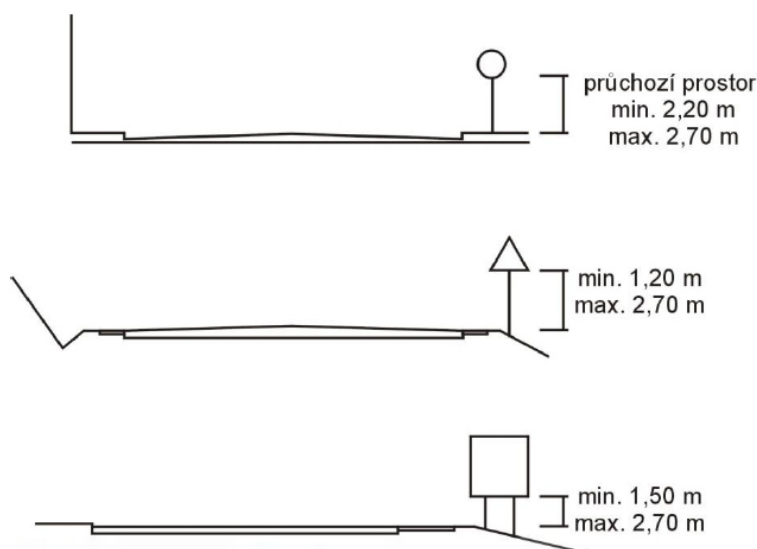
Spodní okraj nejnižše umístěné standardní stálé značky (včetně dodatkové tabulky) je nejméně 1,20 m nad úrovní vozovky.

Spodní okraj velkoplošné značky je nejméně 1,50 m nad úrovní vozovky.

V místě, kde je v odůvodněném případě nutno značku umístit do průchozího prostoru pro pěší, je spodní okraj nejnižše umístěné značky (včetně dodatkové tabulky) ve výšce nejméně 2,20 m.

V místě, kde je v odůvodněném případě nutno umístit značku do průjezdního prostoru pro cyklisty, je spodní okraj nejnižše umístěné značky (včetně dodatkové tabulky) ve výšce 2,50 m nad úrovní stezky pro cyklisty nebo stezky pro cyklisty a chodce.

Spodní okraj nejnižše umístěné značky může být nejvýše 2,70 m nad úrovní vozovky, stezky nebo terénu.



Výškové umístění dopravního značení dle Kap. 8.2.1 TP 65

Dle požadavku uplatněného Krajskou správou a údržbou silnic Vysočiny, příspěvková organizace kraje, pracoviště Žďár nad Sázavou ve stanovisku ze dne 28.12. 2023 pod Čj. KSAUSVPO/23 111 /2023

- Přesné umístění DZ před vlastní realizací bude odsouhlaseno ved. pracovníky příslušných cestmistrovství KSUSV .
- Minimální rozměr bet. základu DZ: hloubka min 600mm, průměr 400mm , beton C 20/25 XC1.
- Po provedení instalace DZ proběhne protokolární předání díla pracovníky KSUSV vč. předání dokladové části.

Dle požadavku Města Žďár nad Sázavou uvedeného v souhlasném stanovisku ze dne 4.10.2023 bude při umísťování dopravního značení na území města (viz. Výkresy č. 1) na stožáry veřejného osvětlení instalační materiál podkládán gumou či měkčeným plastem tak, aby nemohlo dojít k poškození ochranné vrstvy stožáru.

Dle požadavku s.p. Lesy ČR, Lesní správa Nové Město na Moravě uvedených ve stanovisku ze dne 3.1.2024 pod ČJ. LCR0049999/2023:

- **Pozemky budou dotčeny pouze z důvodu umístění sloupků směrového značení a pouze v nezbytně nutné míře (dle předložené dokumentace) a po nezbytně nutnou dobu. Nové sloupky směrového značení budou umístěny dle předložených situačních výkresů tak, aby bylo zachováno dopravní zpřístupnění lesů pro odvoz dříví, těžebních zbytků nebo dřevěné štěpky a k dopravě osob, materiálů nebo strojů pro hospodaření v lese, a dále zejm. k provádění záchranných a likvidačních prací složkami integrovaného záchranného systému.**
- **Přesné umístění sloupků směrového značení bude předem odsouhlaseno v terénu revírníkem p. Vladimírem Smejkaem (tel. 724 524 184).**
- **Během instalace směrového značení a po jejím skončení musí být zajištěn průjezd vozidlům LČR i dalších oprávněných osob.**
- **Při instalaci sloupků směrového značení nesmí být narušen kořenový systém.**
- **Upozorňujeme, že předpokládané sloupky směrového značení se nachází v pásmu objektivního nebezpečí padání stromů, a proto odmítáme nést případné náklady vzniklé uplatněním § 22 odst. 2 zákona č. 289/1995 Sb. o lesích v platném znění a také neneseme případnou odpovědnost za škodu vzniklou na sloupcích směrového značení v důsledku pádu stromů.**
- **Po skončení prací bude terén uveden do původního stavu a budou provedena opatření k zamezení případné eroze.**

Vzdálenost mezi značkami (dle Kap. 8.4 TP 65)

V podélném směru se značky umísťují ve vzájemné vzdálenosti tak, aby je bylo možno včas vnímat. Na dálnici a SMV je minimální vzájemná vzdálenost značek 100 m, na větvích mimoúrovňových křižovatek a na odpočívkách je vzájemná vzdálenost značek nejméně 30 m. Na ostatních pozemních komunikacích je minimální vzájemná vzdálenost značek 30 m. V obci na dopravně málo významné pozemní komunikaci může být minimální vzájemná vzdálenost značek výjimečně 10 m.

Uspořádání a společné umístění (dle Kap. 8.6 TP 65)

Značky pro cyklisty se umísťují zpravidla samostatně. Směrové tabule pro cyklisty (č. IS 19a až č. IS 19d) lze výjimečně společně umísťovat se směrovými tabulemi č. IS 3a až č. IS 5. Přitom musí být sestava směrových tabulí pro cyklisty osazená na společném sloupku umístěna odděleně od sestavy ostatních směrových tabulí.

Směrové tabulky pro cyklisty (č. IS 21a až č. IS 21c) lze výjimečně společně umísťovat i se značkami příkazovými majícími vztah k provozu cyklistů.

V případě společného umístění značek pro cyklisty s jinými značkami se značky pro cyklisty umísťují pod jinými značkami. Přitom je nutno respektovat zásadu užití značek jen stejných světelně technických vlastností (reflexní, nereflexní).

5. POUŽITÉ PODKLADY

- Vyhláška č. 361/2000 Sb., o provozu na pozemních komunikacích, v aktuálním znění a o změnách některých zákonů.
- Vyhláška č. 294/2015 Sb., kterou se provádějí pravidla provozu na pozemních komunikacích v aktuálním znění.
- TP 65 Zásady pro dopravní značení na pozemních komunikacích, MD ČR, 2013 (s účinností od 1.8.2013)
- TP 100 Zásady pro orientační značení na pozemních komunikacích, MD ČR, říjen 2017 (s účinností od 1. 11. 2017)
- ČSN EN 12899-1 (737030) Stálé svislé dopravní značení - část 1: Stálé dopravní značky, včetně jejich změn a oprav
- Vzorové listy VL 6. Ministerstva dopravy, odboru pozemních komunikací svislého dopravního značení, část 6.1 – Svislé dopravní značky, Informativní značky směrové, 07/2019.
- Mapové podklady aplikace Google Maps
- Studie „Revitalizace a rozvoj cykloturistické trasy Mlynářská stezka na území kraje Vysočina a Jihomoravského kraje – I. etapa“ (Partnerství, o.p.s., Brno, 2019).
- Design manuál – Logo cyklostezky Mlynářská stezka.
- Metodika značení dálkových tras v ČR, Centrum dopravního výzkumu a Nadace Partnerství, 03/2013

6. ZOHLEDNĚNÍ PODMÍNEK STANOVISEK

V návrhu místní úpravy byly zohledněny podmínky pro realizaci uvedené v obdržených stanoviscích a vyjádřeních (viz. Příloha č.4 - Dokladová část).

Dopravní inspektorát Krajského ředitelství Policie Kraje Vysočina, Územní odbor Žďár nad Sázavou ve svém stanovisku ze dne 21.12.2023 pod Čj. KRPJ-146509-2/ČJ-2023-161406-DING podmínil svůj souhlas:

provedením a umístěním dopravního značení v souladu s platnými právními a technickými předpisy.

Toto je podrobně uvedeno v této Technické zprávě v Kap. 4. 3 Technické podmínky pro výrobu a instalaci směrového značení.

Provozovatel distribuční soustavy elektrické energie EG.D, a.s. vyjádřil svými stanovisky ze dne 23.11.2021 nesouhlas s umístěním dopravního značení na podpěrné body distribučního zařízení, tedy na betonové sloupy vzdušného el. vedení. Návrh umístění směrového značení byl zpracován v souladu s tímto požadavkem. Nově instalované SDZ bylo navrženo na nových sloupcích. Umístění na sloupek v majetku jednotlivých obcí bylo odsouhlaseno jednotlivými obcemi (viz. Příloha č.4 - Dokladová část).

Krajská správa a údržba silnic Vysočiny, příspěvková organizace kraje, pracoviště Žďár nad Sázavou ve svém stanovisku ze dne 28.12. 2023 pod Čj. KSAUSVPO/23 111 /2023 uvedla, že požaduje

- Přesné umístění DZ před vlastní realizací bude odsouhlaseno ved. pracovníky příslušných cestmistrovství KSUSV.
- Minimální rozměry bet. základu DZ : hloubka min 600mm, průměr 400mm , beton C 20/25 XC1.
- Po provedení instalace DZ protokolární předání díla pracovníky KSUSV vč. předání dokladové části.

Toto je uvedeno v této Technické zprávě v Kap. 4. 3 „Technické podmínky pro výrobu a instalaci směrového značení“.

Město Žďár nad Sázavou uplatnilo ve svém souhlasném stanovisku odboru dopravy ze dne 4.10.2023 technickou podmínku pro instalaci značení: „Při umísťování dopravního značení na stožáry veřejného osvětlení požadujeme, aby instalační materiál byl podkládán gumou či měkčeným plastem tak, aby nemohlo dojít k poškození ochranné vrstvy stožáru“.

Tato podmínka je uvedena v této Technické zprávě v Kap. 4. 3 „Technické podmínky pro výrobu a instalaci směrového značení“ a zpracována u jednotlivých sestav značení v tabulkovém přehledu značení (Příloha č. 2)

Městys Radostín podmínil své jinak souhlasné stanovisko ze dne 10. 1. 2024 pod Čj. 30/24 nesouhlasem s navrženým umístěním sestavy značení RD-06 (výkres 9.3) nové SDZ IS 21b a SDZ IS 21c na novém sloupku uchyceném k zábradlí u chodníku z důvodu omezení pohybu osob po chodníku, zimní údržba, apod.. Doporučení umístit směrové značení pod stávající dopravní značku „Hlavní silnice s dodatkovou tabulkou“ je v rozporu s pravidly pro společné umístění dopravního značení (dle Kap. 8.6 TP 65). Vzhledem k tomu, že navržená sestava neřeší směrové navedení cyklistů v průběžné trase Mlynářské stezky, ale jedná se o navedení ze stávající cyklotrasy KČT č. 103. Bude dořešeno dodatečně např. při následných opravách směrového značení (nyní zde směrové značení trasy č. 103 chybí). Původně navrhovaná sestava značení RD-06 (výkres 9.3) byla z návrhu místní úpravy vyjmuta.

Lesy ČR, s.p., Lesní správa Nové Město na Moravě ve svém souhlasném stanovisku ze dne 3.1.2024 pod ČJ. LCR0049999/2023 uvedla:

- *Pozemky budou dotčeny pouze z důvodu umístění sloupků směrového značení a pouze v nezbytně nutné míře (dle předložené dokumentace) a po nezbytně nutnou dobu. Nové sloupky směrového značení budou umístěny dle předložených situačních výkresů tak, aby bylo zachováno dopravní zpřístupnění lesů pro odvoz dříví, těžebních zbytků nebo dřevěné štěpky a k dopravě osob, materiálů nebo strojů pro hospodaření v lese, a dále zejm. k provádění záchranných a likvidačních prací složkami integrovaného záchranného systému.*
- *Přesné umístění sloupků směrového značení bude předem odsouhlaseno v terénu revírníkem p. Vladimírem Smejkalem (tel. 724 524 184).*
- *Během instalace směrového značení a po jejím skončení musí být zajištěn průjezd vozidlům LČR i dalších oprávněných osob.*
- *Při instalaci sloupků směrového značení nesmí být narušen kořenový systém.*
- *Upozorňujeme, že předpokládané sloupky směrového značení se nachází v pásmu objektivního nebezpečí padání stromů, a proto odmítáme nést případné náklady vzniklé uplatněním § 22 odst. 2 zákona č. 289/1995 Sb. o lesích v platném znění a také neneseme případnou odpovědnost za škodu vzniklou na sloupcích směrového značení v důsledku pádu stromů.*
- *Po skončení prací bude terén uveden do původního stavu a budou provedena opatření k zamezení případné eroze.*

Toto je uvedeno v této Technické zprávě v Kap. 4. 3 „Technické podmínky pro výrobu a instalaci směrového značení“.




8. PŘÍLOHY

- 1. Mapové přílohy s fotodokumentací a návrhem směrového značení*
- 2. Tabulkový přehled podrobné specifikace místní úpravy a výkaz materiálu a prací směrového značení*
- 3. Grafické řešení činné plochy směrového značení*
- 4. Dokladová část*

PŘÍLOHA Č. 1

Mapové přílohy (výkresy)



-  Cyklotrasa Mlýnářská stezka nová místní úprava provozu směrové značení cyklotrasy
-  Stávající Mlýnářská stezka trasa (bezezměn)
-  Stávající značené cyklotrasy

Místní úprava provozu na pozemních komunikacích

PROJEKTANT:		Partnerství, o.p.s. IČ 26268817 Údolní 33, 60200 Brno	
OBJEDNATEL: Kraj Vysočina (IČ 70890749) Žižkova 57, 587 33 Jihlava			
OBSAH: Revitalizace a rozvoj cykloturistické trasy Mlýnářská stezka - II. etapa Směrové značení - Celková situace ORP ŽĎÁR NAD SÁZAVOU		STUPEŇ PD	DOKUMENTACE MÍSTNÍ ÚPRAVY
		DATUM	06/2023
		ČÍSLO VÝKRESU	1



KLAD LISTŮ MAPOVÝCH PŘÍLOH
NÁVRHU SMĚROVÉHO ZNAČENÍ

LEGENDA MAPOVÝCH PŘÍLOH:

- MLYNÁŘSKÁ STEZKA
- STÁVAJÍCÍ VYZNAČENÉ CYKLOTRASY
- LOKACE A NÁZEV SESTAVY
ŽD_01 SMĚROVÉHO ZNAČENÍ

PODROBNÉ INFORMACE K UMÍSTĚNÍ ZNAČENÍ
A ROZPIS MATERIÁLU A PRACÍ S POPISEM
JE UVEDEN V TABULKOVÉM PŘEHLEDU

Místní úprava provozu na pozemních komunikacích

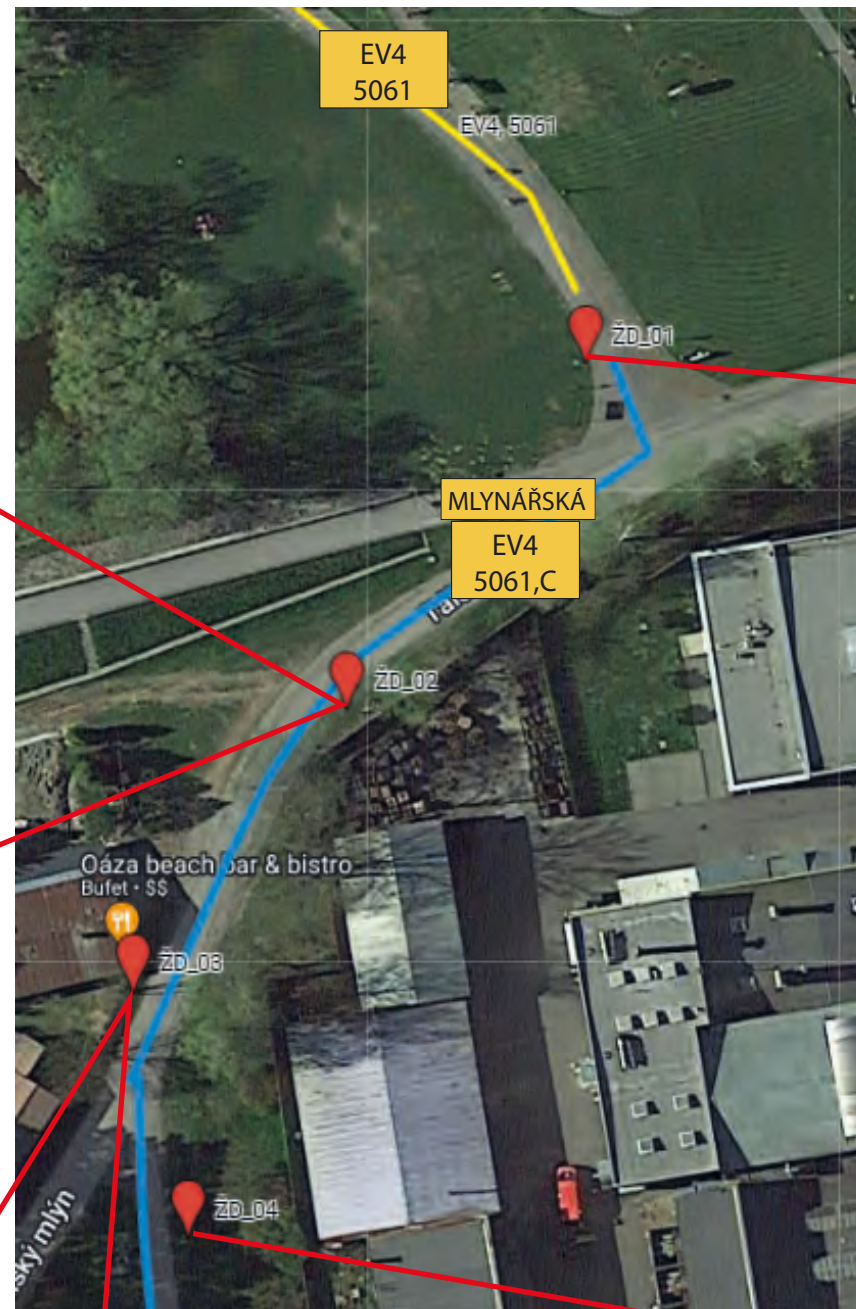
PROJEKTANT:		Partnerství, o.p.s.	
OBJEDNATEL: Kraj Vysočina (IČ 70890749) Žižkova 57, 587 33 Jihlava		IČ 26268817 Údolní 33, 60200 Brno	
OBSAH: Revitalizace a rozvoj cykloturistické trasy Mlynářská stezka - II. etapa Směrové značení - Žďár nad Sázavou	STUPEŇ PD	DOKUMENTACE MÍSTNÍ ÚPRAVY	
	DATUM	06/2023	
	ČÍSLO VÝKRESU	1	



INSTALACE IS21d (KONEC MLYNÁŘSKÉ)
NA STÁVAJÍCÍM SLOUPKU DZ IS21 (5061, C)



INSTALACE IS21b (MLYNÁŘSKÁ)
NA STÁVAJÍCÍM SLOUPKU DZ IS 21b (C)



INSTALACE IS19c (MLYNÁŘSKÁ)
NA NOVÉM SLOUPKU V KOTEVNÍ PATCE
UMÍSTĚNÍ MIN. 10 m PŘED ZNAČKOU DZ C9b KONEC CYKLOSTEZKY
POZEMEK: PARC. Č. 650/1 K. Ú. ZÁMEK ŽDÁR, (MĚSTO ŽDÁR NAD SÁZAVOU)

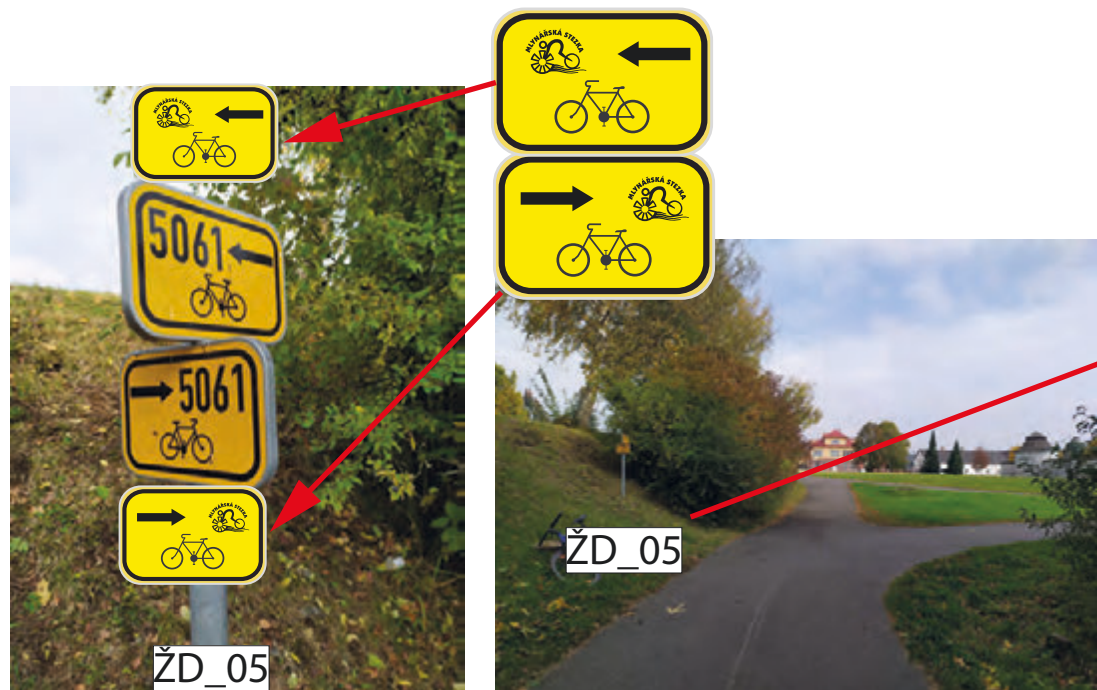


INSTALACE IS21c (MLYNÁŘSKÁ)
INSTALACE IS19B (TÁLSKÝ MLÝN)
NA STÁVAJÍCÍM SLOUPKU DZ C9b,
UPRAVIT ŘAZENÍ ZNAČEK NA SLOUPKU



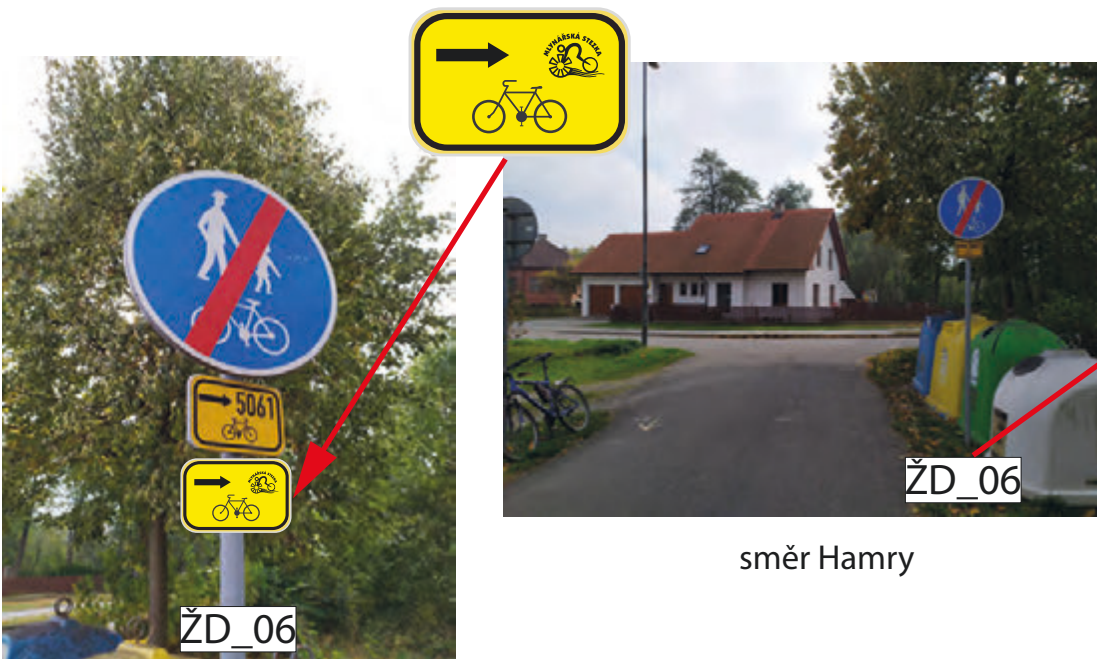
Místní úprava provozu na pozemních komunikacích

PROJEKTANT:		Partnerství, o.p.s.	
OBJEDNATEL: Kraj Vysočina (IČ 70890749) Žižkova 57, 587 33 Jihlava		IČ 26268817 Údolní 33, 60200 Brno	
OBSAH: Revitalizace a rozvoj cykloturistické trasy Mlynářská stezka - II. etapa Směrové značení - Ždár nad Sázavou	STUPEŇ PD	DOKUMENTACE MÍSTNÍ ÚPRAVY	
	DATUM	06/2023	
	ČÍSLO VÝKRESU	1.1	



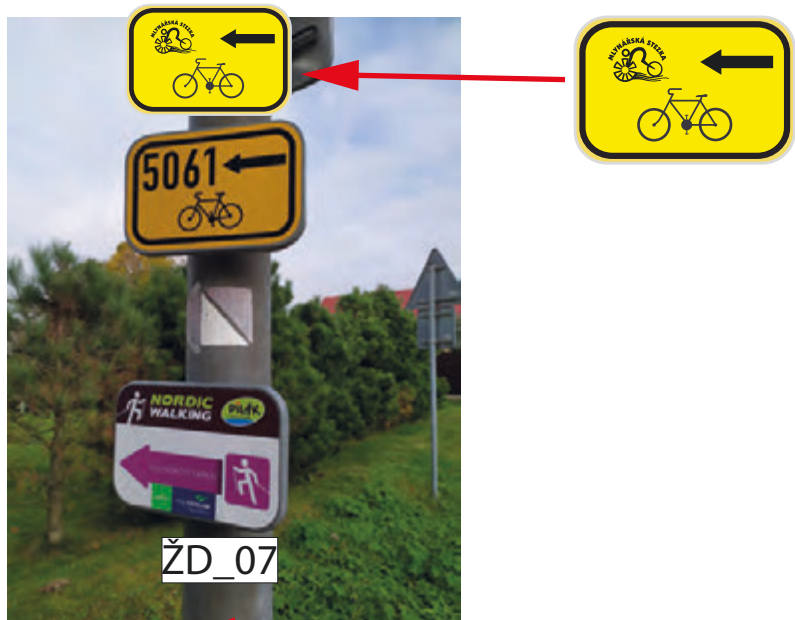
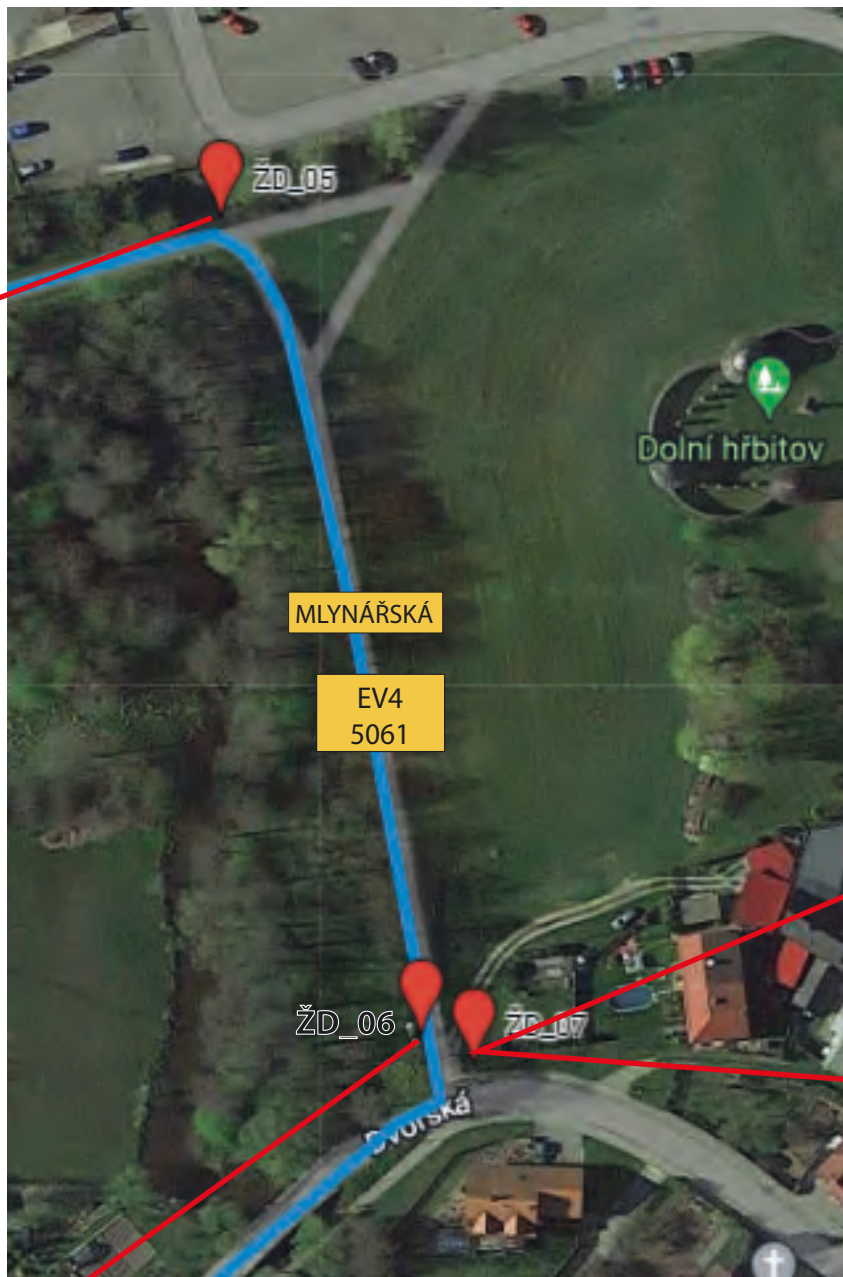
směr Hamry

INSTALACE IS21b (MLYNÁŘSKÁ) A IS21c (MLYNÁŘSKÁ)
NA STÁVAJÍCÍM SLOUPKU SPOLEČNÉM PRO OBA SMĚRY
VŽDY ODPOVÍDAJÍCÍ SMĚRY IS 21 POD SEBE



směr Hamry

INSTALACE IS21c (MLYNÁŘSKÁ)
NA STÁVAJÍCÍ SLOUPEK DZ C9b POD STÁVAJÍCÍ IS21c (5061)



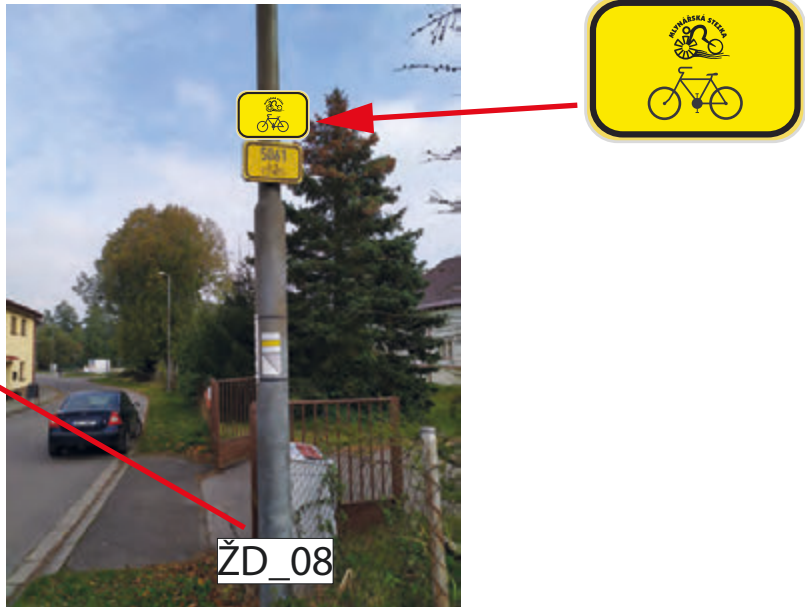
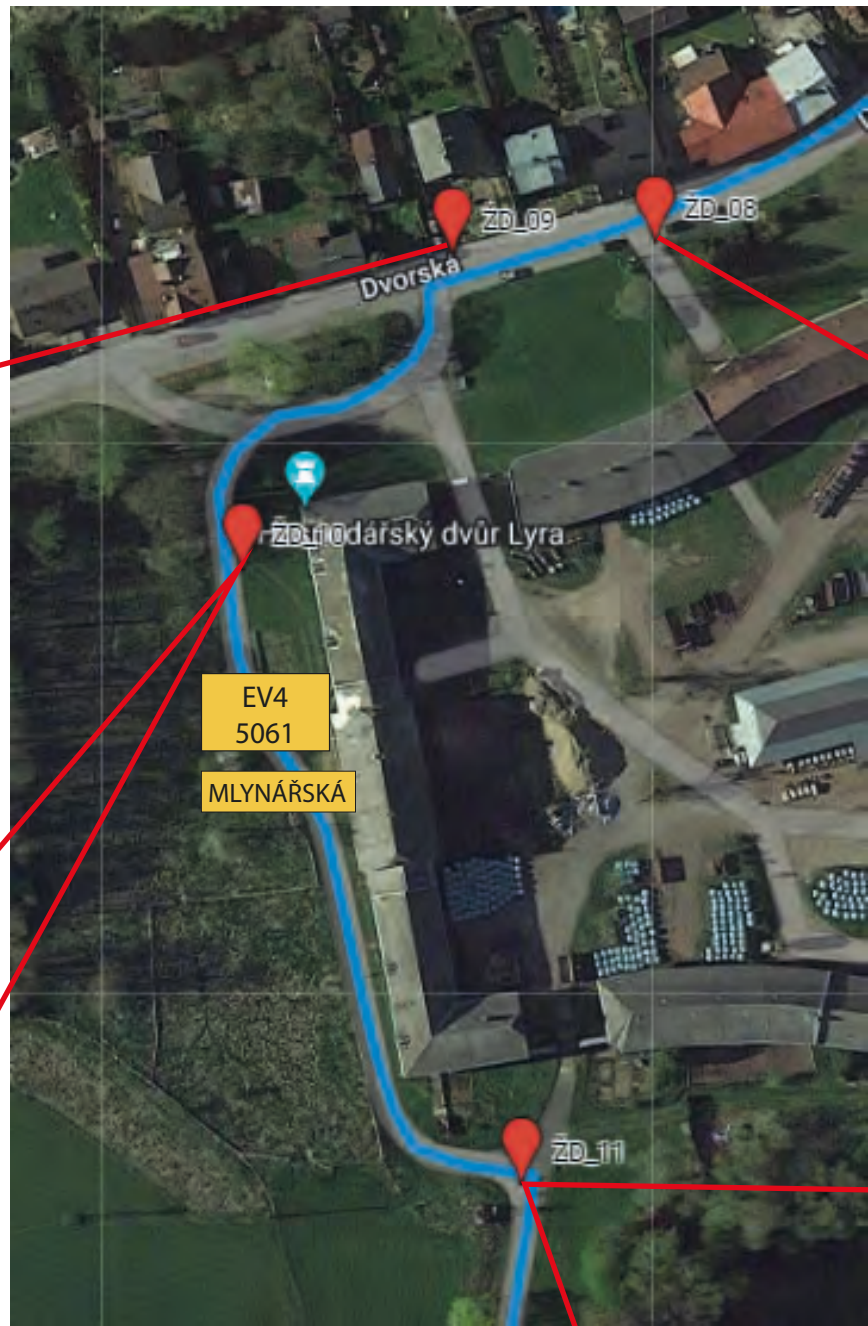
INSTALACE IS21b (MLYNÁŘSKÁ)
NA SLOUP VEŘEJNÉHO OSVĚTLENÍ, NAD STÁVAJÍCÍ IS21b (5061)

Místní úprava provozu na pozemních komunikacích

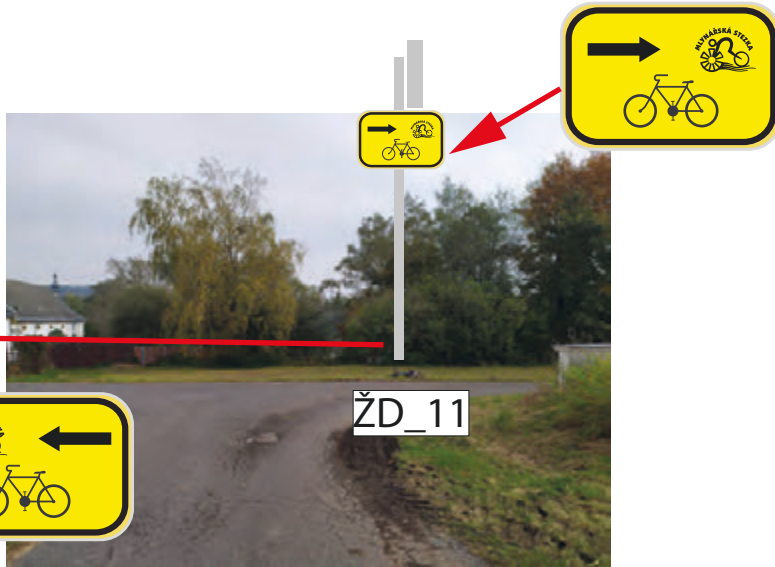
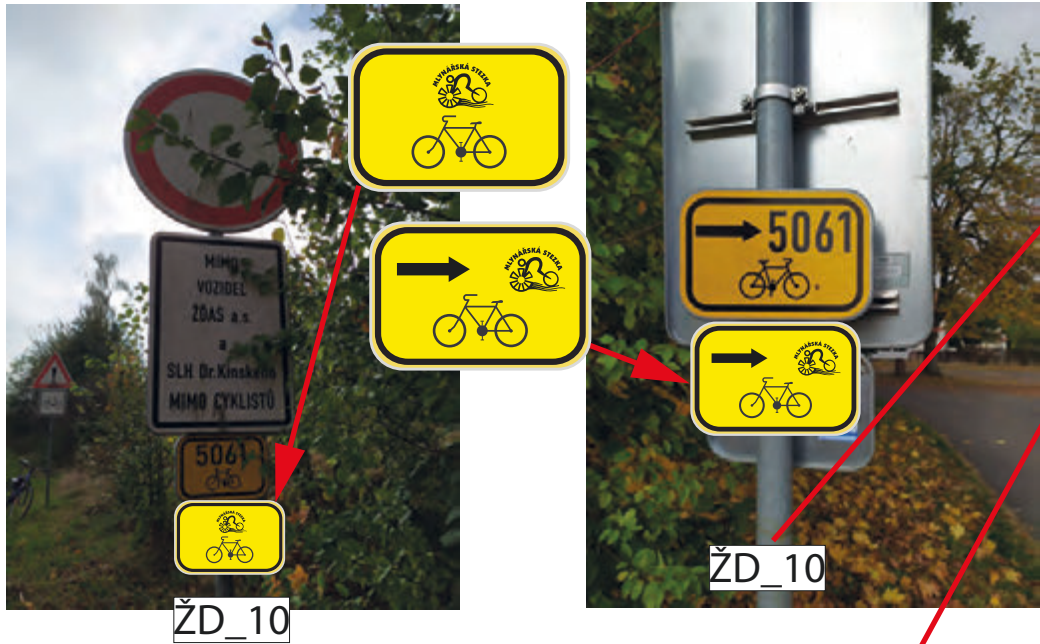
PROJEKTANT:		Partnerství, o.p.s.	
OBJEDNATEL: Kraj Vysočina (IČ 70890749) Žižkova 57, 587 33 Jihlava		IČ 26268817 Údolní 33, 60200 Brno	
OBSAH: Revitalizace a rozvoj cykloturistické trasy Mlynářská stezka - II. etapa Směrové značení - Ždár nad Sázavou	STUPEŇ PD	DOKUMENTACE MÍSTNÍ ÚPRAVY	
	DATUM	06/2023	
	ČÍSLO VÝKRESU	1.2	



INSTALACE IS21b (MLYNÁŘSKÁ)
NA SLOUP VEŘEJNÉHO OSVĚTLENÍ,
POD STÁVAJÍCÍ IS21b (5061)



směr vodní nádrž Pílská
INSTALACE IS21a (MLYNÁŘSKÁ)
NA SLOUP VEŘEJNÉHO OSVĚTLENÍ, NAD STÁVAJÍCÍ IS21a (5061),
JAKO POTVRZENÍ SMĚRU ZA KŘÍŽOVATKOU



INSTALACE IS21b A IS21c (MLYNÁŘSKÁ)
NA SPOLEČNÉM NOVÉM SLOUPKU PRO OBA SMĚRY,
V KOTEVNÍ PATCE,
POZEMEK: PARC. Č. 755/3, K. Ú. ZÁMEK ŽDÁR
(KINSKÝ ŽDÁR, a.s.)



INSTALACE IS21a (MLYNÁŘSKÁ) A IS21c (MLYNÁŘSKÁ)
PRO OBA SMĚRY NA SLOUPKU DZ B1, POD STÁVAJÍCÍ IS21a,c (5061)

Místní úprava provozu na pozemních komunikacích

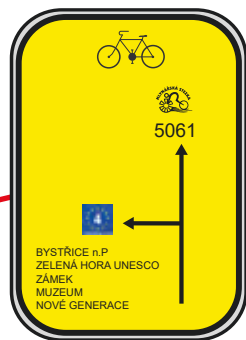
PROJEKTANT:		Partnerství, o.p.s.	
OBJEDNATEL:	Kraj Vysočina (IČ 70890749) Žižkova 57, 587 33 Jihlava	IČ 26268817 Údolní 33, 60200 Brno	
OBSAH: Revitalizace a rozvoj cykloturistické trasy Mlynářská stezka - II. etapa Směrové značení - Ždár nad Sázavou	STUPEŇ PD	DOKUMENTACE MÍSTNÍ ÚPRAVY	
	DATUM	06/2023	
	ČÍSLO VÝKRESU	1.3	



ŽD_14



ŽD_14



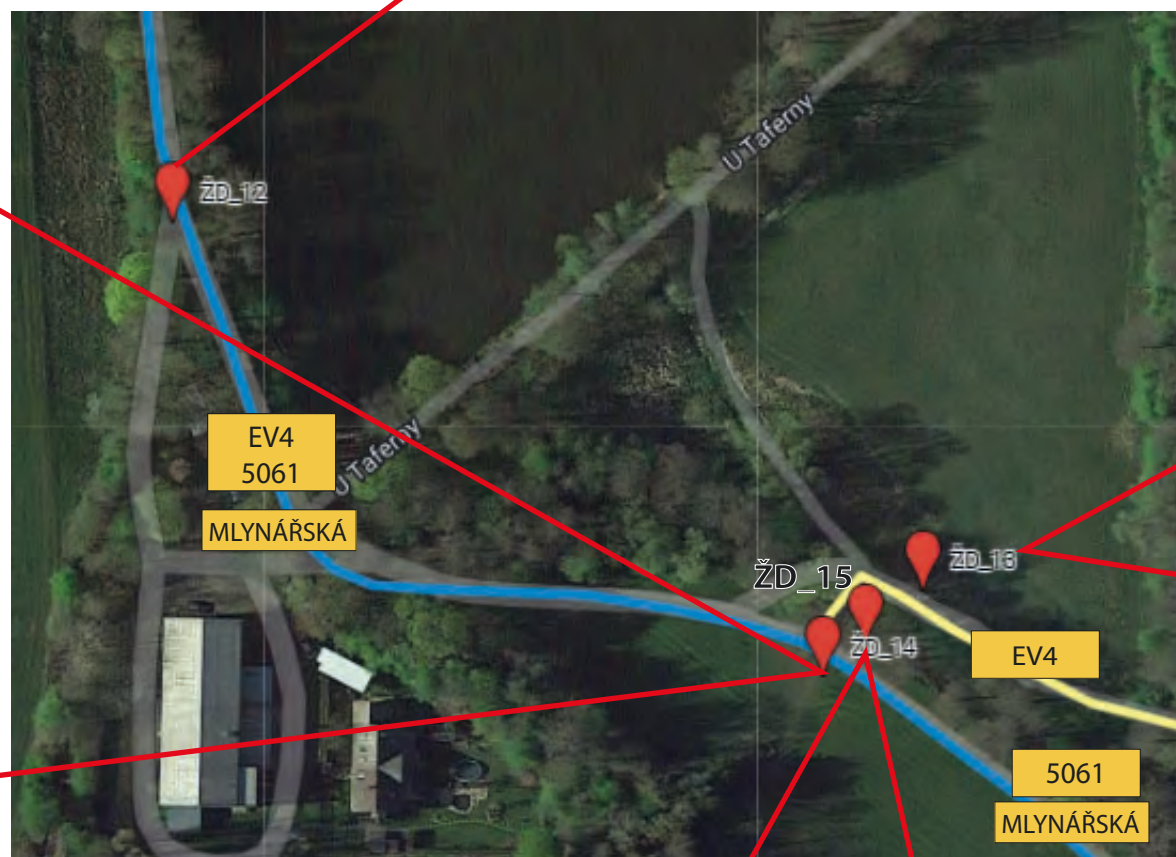
DEMONTÁŽ STÁVAJÍCÍ IS20 A INSTALACE NOVÉ IS20
(MLYNÁŘSKÁ + 5061+EV4)
NA STÁVAJÍCÍM SLOUPKU, POD DZ STEZKA PRO CHODCE
A CYKLISTY (C9a)



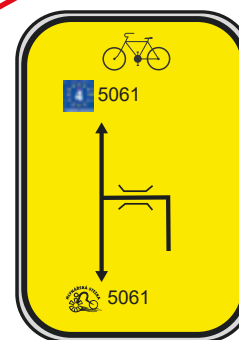
ŽD_12



INSTALACE IS21b (MLYNÁŘSKÁ)
NA NOVÉM SLOUPKU, V KOTEVNÍ PATCE,
POZEMEK: PARC. Č. 755/3, K. Ú. ZÁMEK ŽDÁR
(KINSKÝ ŽDÁR, a.s.)



ŽD_13



ŽD_13

DEMONTÁŽ STÁVAJÍCÍ IS20 A INSTALACE NOVÉ IS20
(MLYNÁŘSKÁ + 5061+EV4) NA STÁVAJÍCÍM SLOUPKU

UPRAVIT STÁVAJÍCÍ IS20
DOLEPENÍM LOGA
MLYNÁŘSKÉ STEZKY (1x)



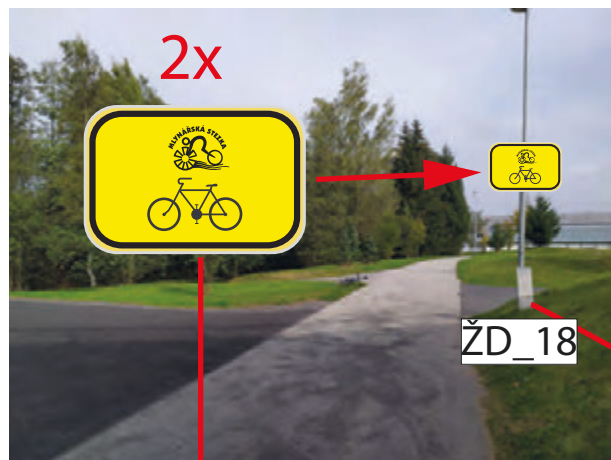
ŽD_15



ŽD_15

Místní úprava provozu na pozemních komunikacích

PROJEKTANT:		Partnerství, o.p.s.	
OBJEDNATEL:	Kraj Vysočina (IČ 70890749) Žižkova 57, 587 33 Jihlava	IČ 26268817 Údolní 33, 60200 Brno	
OBSAH: Revitalizace a rozvoj cykloturistické trasy Mlynářská stezka - II. etapa Směrové značení - Ždár nad Sázavou	STUPEŇ PD	DOKUMENTACE MÍSTNÍ ÚPRAVY	
	DATUM	06/2023	
	ČÍSLO VÝKRESU	1.4	



INSTALACE 2x IS21a (MLYNÁŘSKÁ) PRO OBA SMĚRY SPOLEČNĚ NA SLOUP VEŘEJNÉHO OSVĚTLENÍ




INSTALACE IS21c A IS21b (MLYNÁŘSKÁ) PRO OBA SMĚRY SPOLEČNĚ NA SLOUP VEŘEJNÉHO OSVĚTLENÍ



INSTALACE IS21a (MLYNÁŘSKÁ) NA STÁVAJÍCÍ SLOUPEK POD STÁVAJÍCÍ IS21a (5061)

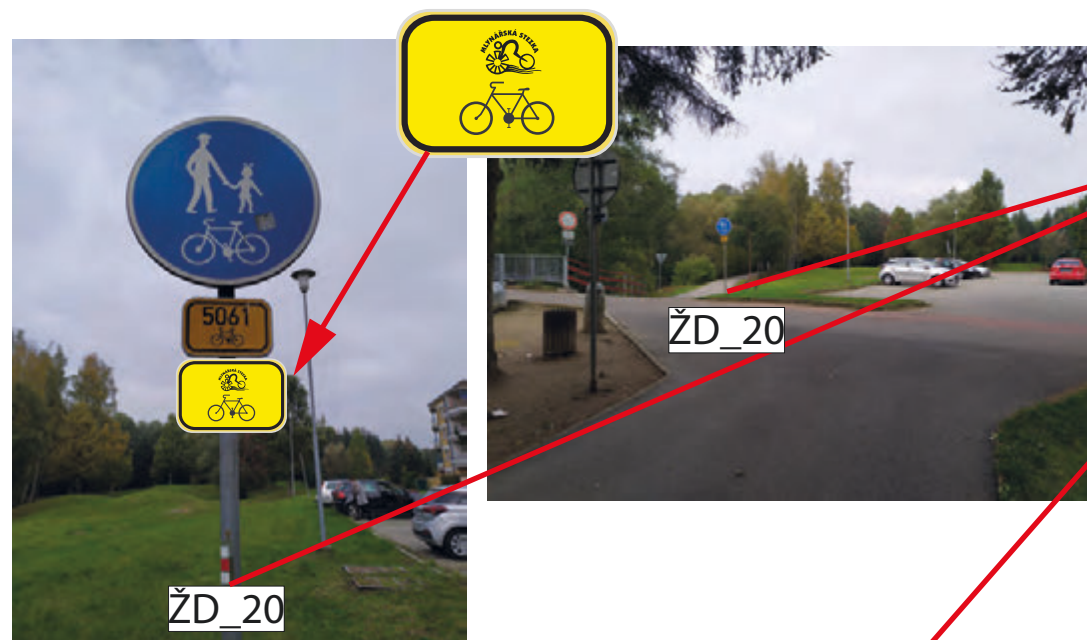


INSTALACE IS21a (MLYNÁŘSKÁ) NA STÁVAJÍCÍ SLOUPEK POD STÁVAJÍCÍ IS21a (5061)

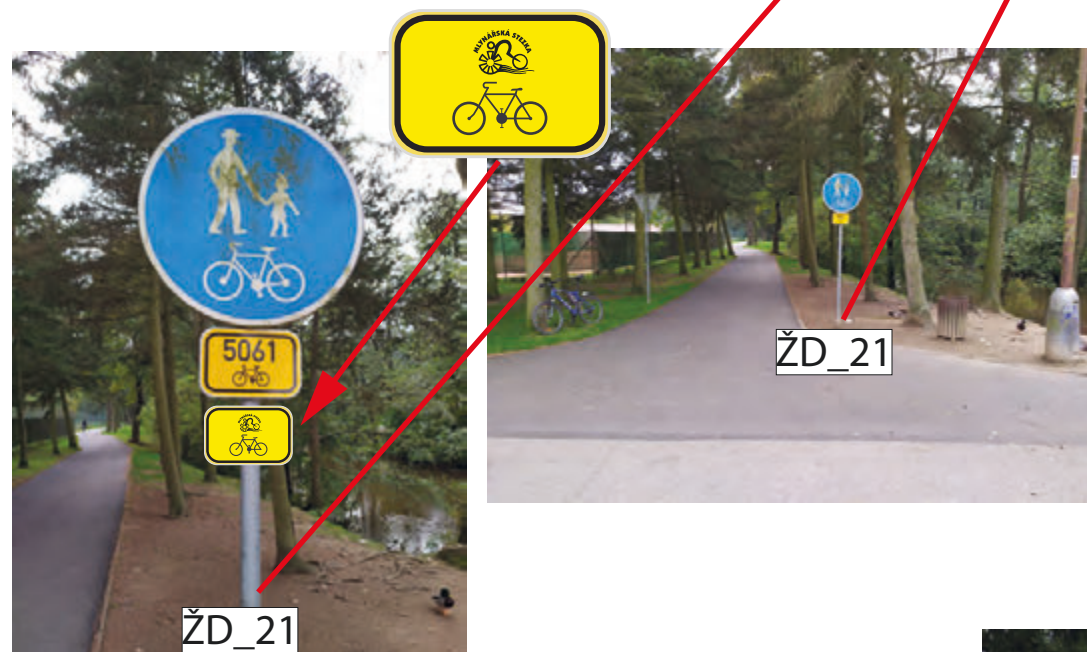


Místní úprava provozu na pozemních komunikacích


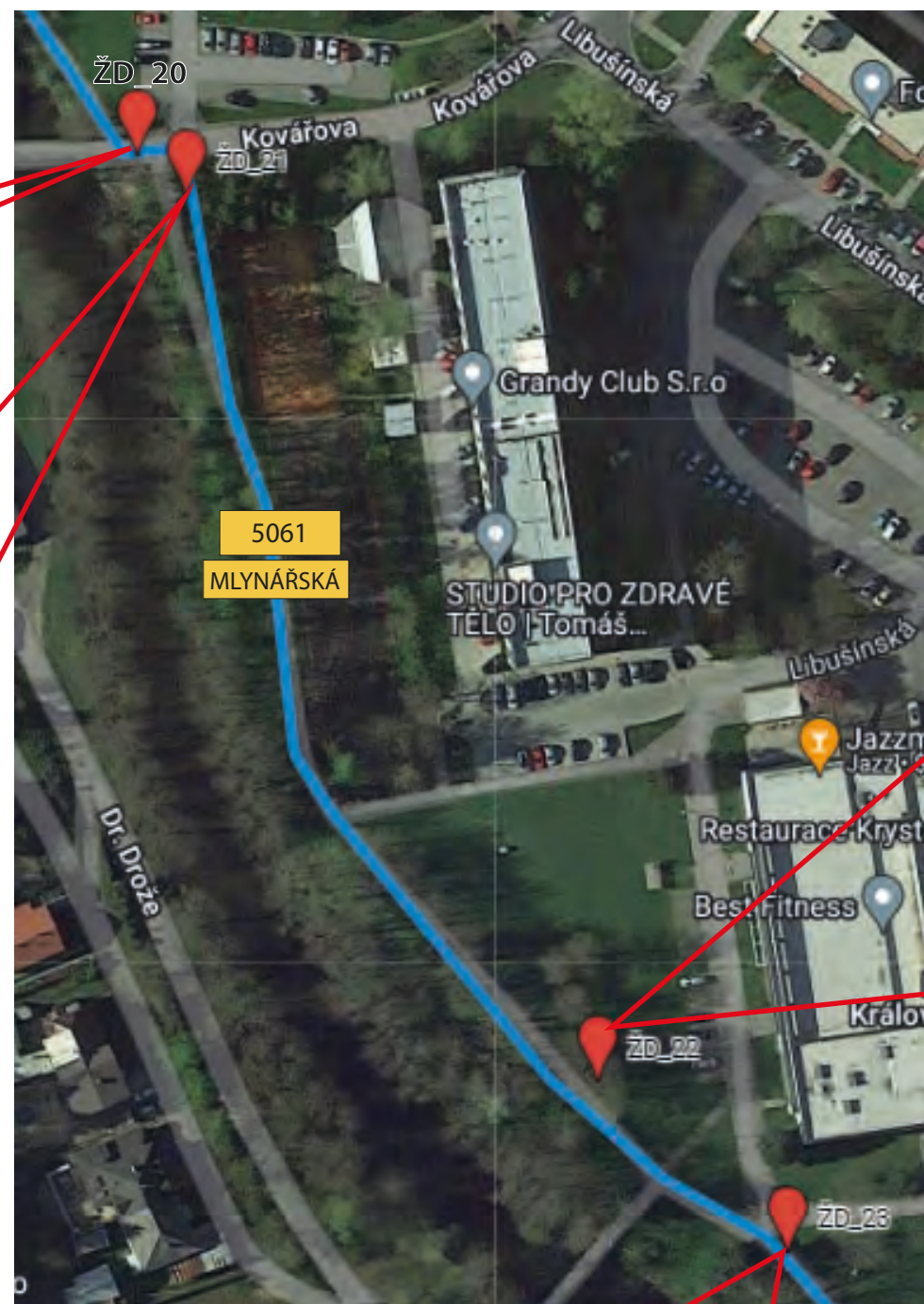
PROJEKTANT:		Partnerství, o.p.s.	
OBJEDNATEL:	Kraj Vysočina (IČ 70890749) Žižkova 57, 587 33 Jihlava	IČ 26268817 Údolní 33, 60200 Brno	
OBSAH: Revitalizace a rozvoj cykloturistické trasy Mlynářská stezka - II. etapa Směrové značení - Žďár nad Sázavou	STUPEŇ PD	DOKUMENTACE MÍSTNÍ ÚPRAVY	
	DATUM	06/2023	
	ČÍSLO VÝKRESU	1.5	



INSTALACE IS21a (MLYNÁŘSKÁ) NA STÁVAJÍCÍ SLOUPEK
DZ STEZKA PRO CHODCE A CYKLISTY C9a
POD STÁVAJÍCÍ IS21a (5061)



INSTALACE IS21a (MLYNÁŘSKÁ)
NA STÁVAJÍCÍ SLOUPEK DZ STEZKA PRO CHODCE A CYKLISTY C9a,
POD STÁVAJÍCÍ IS21a (5061)



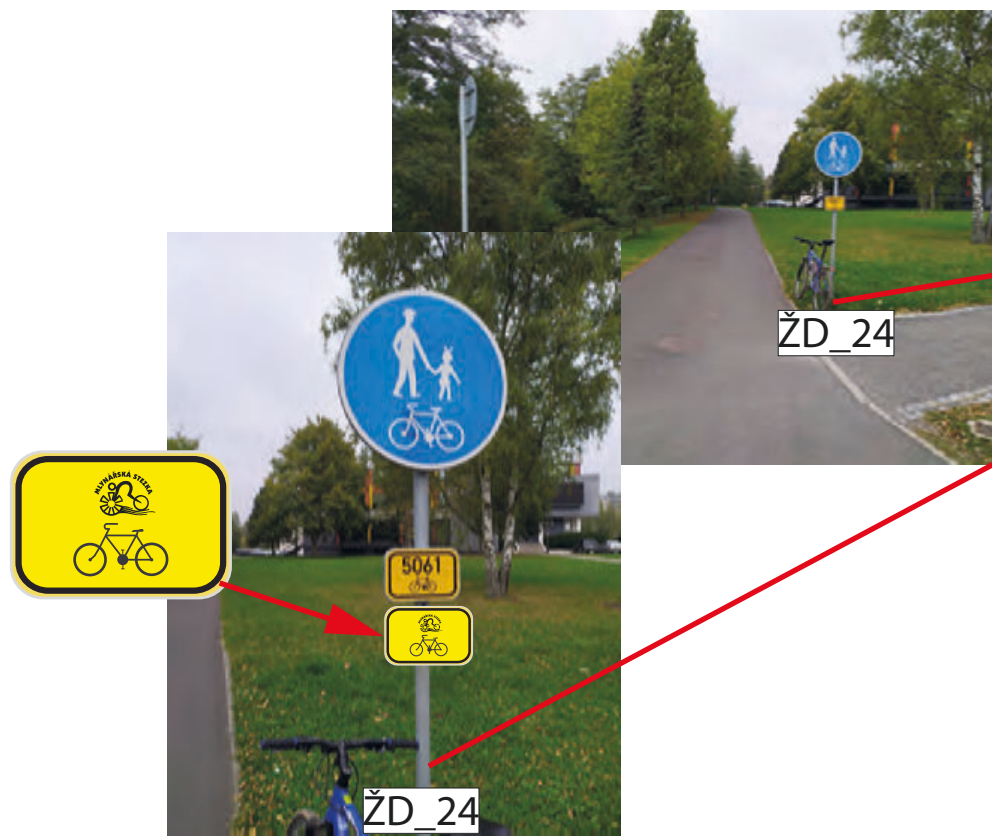
INSTALACE IS21a (MLYNÁŘSKÁ)
NA SLOUP VĚREJNÉHO OSVĚTLENÍ
POD STÁVAJÍCÍ IS21a (5061)



INSTALACE IS21a (MLYNÁŘSKÁ)
NA SLOUP VĚREJNÉHO OSVĚTLENÍ
POD STÁVAJÍCÍ IS21a (5061)

Místní úprava provozu na pozemních komunikacích

PROJEKTANT:		Partnerství, o.p.s.	
OBJEDNATEL: Kraj Vysočina (IČ 70890749) Žižkova 57, 587 33 Jihlava		IČ 26268817 Údolní 33, 60200 Brno	
OBSAH: Revitalizace a rozvoj cykloturistické trasy Mlynářská stezka - II. etapa Směrové značení - Ždár nad Sázavou	STUPEŇ PD	DOKUMENTACE MÍSTNÍ ÚPRAVY	
	DATUM	06/2023	
	ČÍSLO VÝKRESU	1.6	



INSTALACE IS21a (MLYNÁŘSKÁ)
NA STÁVAJÍCÍ SLOUPEK DZ STEZKA PRO CHODCE A CYKLISTY C9a
POD STÁVAJÍCÍ IS21a (5061)



INSTALACE IS21a (MLYNÁŘSKÁ)
NA SLOUP VĚŘEJNÉHO OSVĚTLENÍ
POD STÁVAJÍCÍ IS21a (5061)



INSTALACE IS21a (MLYNÁŘSKÁ)
NA SLOUP OSVĚTLENÍ, POD STÁVAJÍCÍ IS21a (5061)

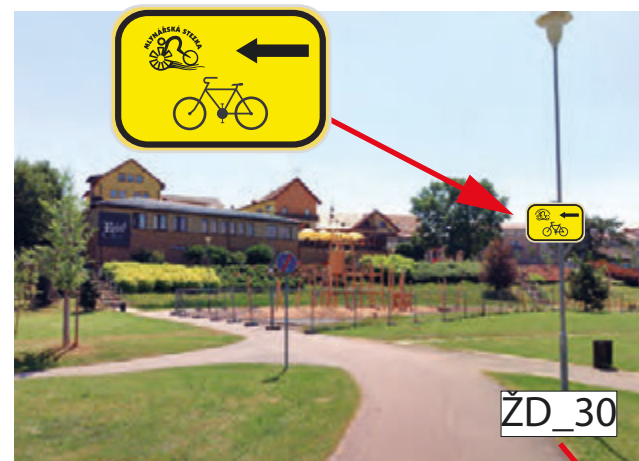


Místní úprava provozu na pozemních komunikacích

PROJEKTANT:		Partnerství, o.p.s.	
OBJEDNATEL: Kraj Vysočina (IČ 70890749) Žižkova 57, 587 33 Jihlava		IČ 26268817 Údolní 33, 60200 Brno	
OBSAH: Revitalizace a rozvoj cykloturistické trasy Mlynářská stezka - II. etapa Směrové značení - Žďár nad Sázavou	STUPEŇ PD	DOKUMENTACE MÍSTNÍ ÚPRAVY	
	DATUM	06/2023	
	ČÍSLO VÝKRESU	1.7	



INSTALACE IS21c A IS21b (MLYNÁŘSKÁ)
NA SPOLEČNÝ NOVÝ SLOUPEK PRO OBA SMĚRY V KOTEVNÍ PATCE
POZEMEK: PARCEL. Č. 1087, K. Ú. MĚSTO ŽDÁR, (MĚSTO ŽDÁR n. S.)




INSTALACE IS21b (MLYNÁŘSKÁ)
NA SLOUP VĚREJNÉHO OSVĚTLENÍ



INSTALACE IS21c (MLYNÁŘSKÁ)
NA SLOUP VĚREJNÉHO OSVĚTLENÍ
POD STÁVAJÍCÍ IS21b (5061)

INSTALACE IS21a (MLYNÁŘSKÁ)
NA STÁVAJÍCÍ SLOUPEK DZ B1,
UMÍSTĚNÍ POD STÁVAJÍCÍ IS21a (5061)



INSTALACE IS21c A IS21b (MLYNÁŘSKÁ) V OBOU SMĚRECH NA SLOUP VĚREJNÉHO OSVĚTLENÍ

INSTALACE IS21a A IS21b (MLYNÁŘSKÁ) V JEDNOM SMĚRU
NA SLOUP VĚREJNÉHO OSVĚTLENÍ, KŘÍŽOVATKA TRAS



Místní úprava provozu na pozemních komunikacích

PROJEKTANT:		Partnerství, o.p.s.	
OBJEDNATEL:	Kraj Vysočina (IČ 70890749) Žižkova 57, 587 33 Jihlava	IČ 26268817 Údolní 33, 60200 Brno	
OBSAH: Revitalizace a rozvoj cykloturistické trasy Mlynářská stezka - II. etapa Směrové značení - Žďár nad Sázavou	STUPEŇ PD	DOKUMENTACE MÍSTNÍ ÚPRAVY	
	DATUM	06/2023	
	ČÍSLO VÝKRESU	1.8	




směr Hamry

INSTALACE IS21a A IS21b (MLYNÁŘSKÁ)
NA SLOUPKU DZ C9a
POD STÁVAJÍCÍ ZNAČKU IS 21a (19)



INSTALACE IS21a (MLYNÁŘSKÁ)
NA NOVÝ SLOUPEK V KOTEVNÍ PATCE, ZA ZÁBRADLÍM
V PROTISMĚRU (SMĚRU HAMRY)
POZEMEK: PARCEL. Č. 801/4, K. Ú. MĚSTO ŽDÁR, (MĚSTO ŽDÁR n. S.)



INSTALACE IS21a (MLYNÁŘSKÁ)
NA SLOUPKU POD STÁVAJÍCÍ DZ C 8a



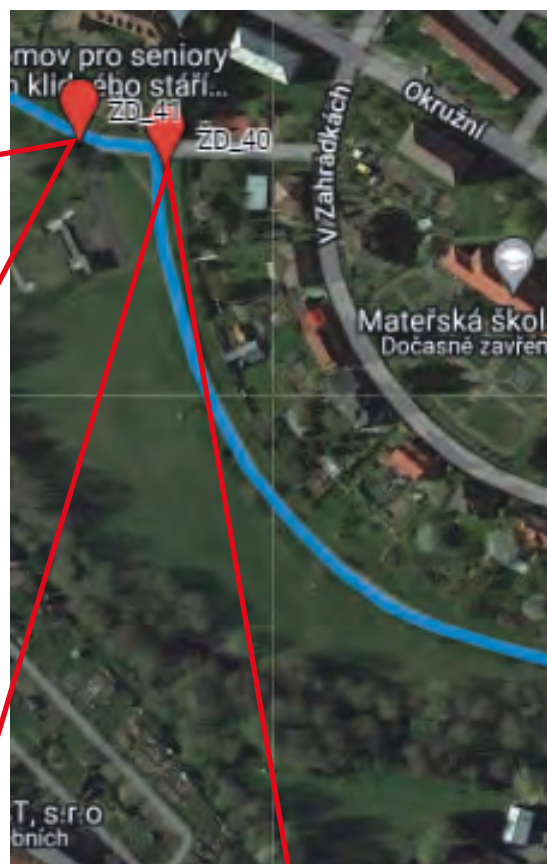
INSTALACE IS21b (MLYNÁŘSKÁ)
NA STÁVAJÍCÍ SLOUPEK DZ C 9b
V PROTISMĚRU (SMĚRU HAMRY)

Místní úprava provozu na pozemních komunikacích

PROJEKTANT:		Partnerství, o.p.s.	
OBJEDNATEL:	Kraj Vysočina (IČ 70890749) Žižkova 57, 587 33 Jihlava	IČ 26268817 Údolní 33, 60200 Brno	
OBSAH: Revitalizace a rozvoj cykloturistické trasy Mlynářská stezka - II. etapa Směrové značení - Ždár nad Sázavou	STUPEŇ PD	DOKUMENTACE MÍSTNÍ ÚPRAVY	
	DATUM	06/2023	
	ČÍSLO VÝKRESU	1.9	




ŽD_41



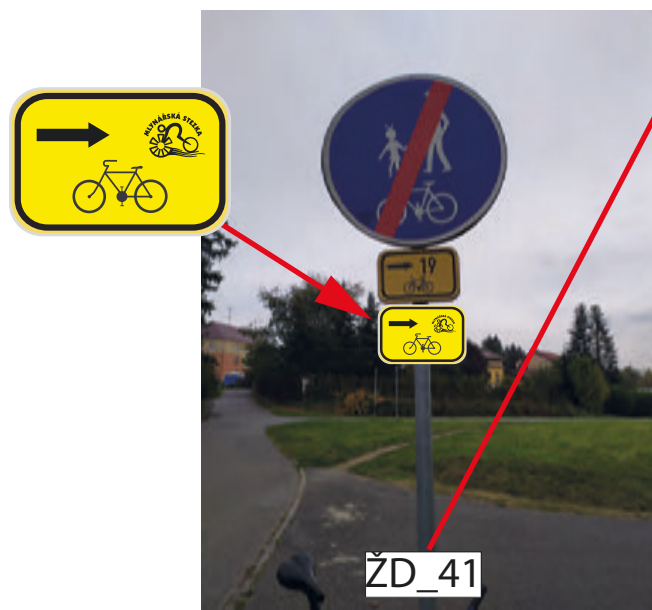
ŽD_39

směr Hamry



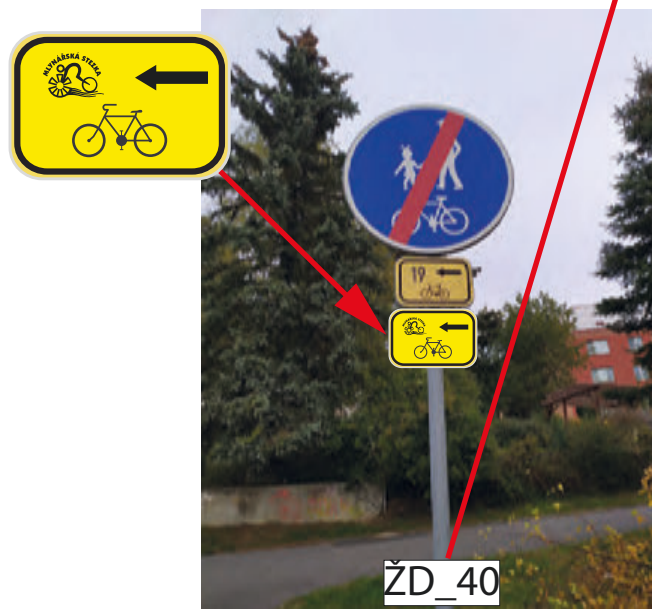
ŽD_39

INSTALACE IS21a (MLYNÁŘSKÁ)
NA SLOUP OSVĚTLENÍ
POD STÁVAJÍCÍ DZ IS 21a (19)



ŽD_41

INSTALACE IS21c (MLYNÁŘSKÁ)
NA SLOUPKU DZ C 9b
POD STÁVAJÍCÍ DZ IS 21c (19)



ŽD_40



ŽD_40

směr Hamry

INSTALACE IS21b (MLYNÁŘSKÁ)
NA SLOUPKU DZ C 9b
POD STÁVAJÍCÍ DZ IS 21b (19)



ŽD_38

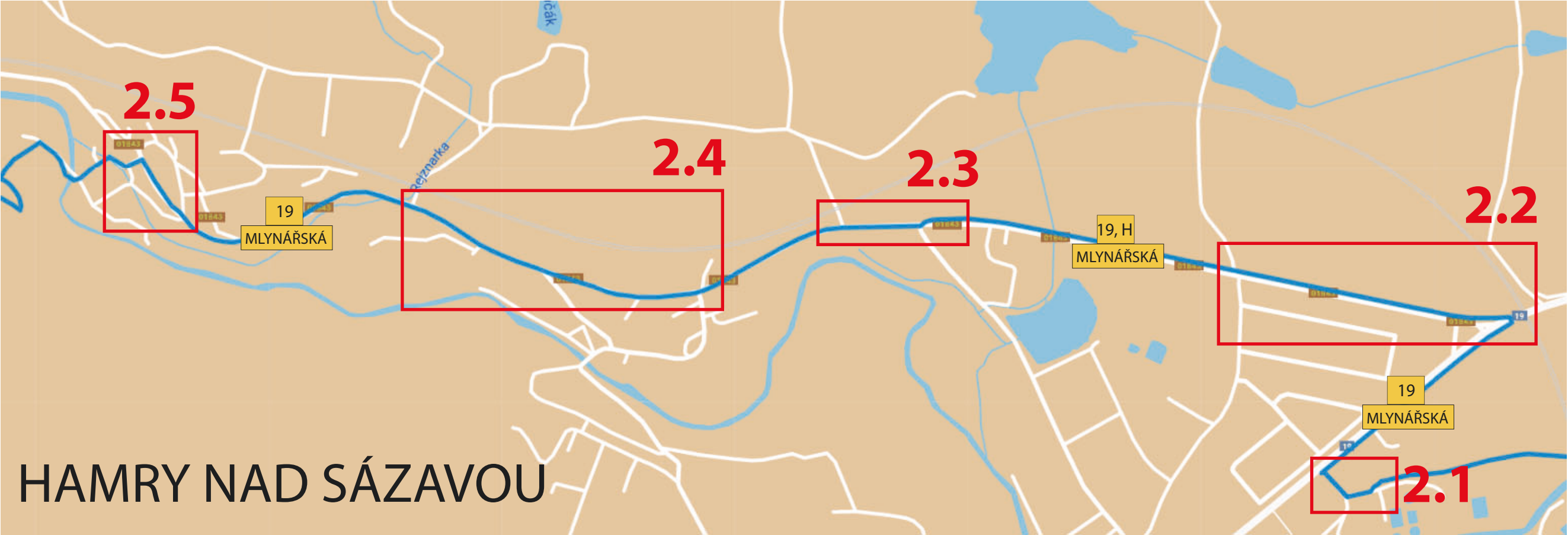


ŽD_38

INSTALACE IS21a (MLYNÁŘSKÁ)
NA SLOUPKU DZ C 9a
POD STÁVAJÍCÍ DZ IS 21a (19)

Místní úprava provozu na pozemních komunikacích

PROJEKTANT:		Partnerství, o.p.s.	
OBJEDNATEL:	Kraj Vysočina (IČ 70890749) Žižkova 57, 587 33 Jihlava	IČ 26268817 Údolní 33, 60200 Brno	
OBSAH:	Revitalizace a rozvoj cykloturistické trasy Mlynářská stezka - II. etapa Směrové značení - Ždár nad Sázavou		
	STUPEŇ PD	DOKUMENTACE MÍSTNÍ ÚPRAVY	
	DATUM	06/2023	
	ČÍSLO VÝKRESU	1.10	



KLAD LISTŮ MAPOVÝCH PŘÍLOH
NÁVRHU SMĚROVÉHO ZNAČENÍ

LEGENDA MAPOVÝCH PŘÍLOH:


- MLYNÁŘSKÁ STEZKA
- STÁVAJÍCÍ VYZNAČENÉ CYKLOTRASY
- LOKACE A NÁZEV SESTAVY
SMĚROVÉHO ZNAČENÍ

PODROBNÉ INFORMACE K UMÍSTĚNÍ ZNAČENÍ
A ROZPIS MATERIÁLU A PRACÍ S POPISEM
JE UVEDEN V TABULKOVÉM PŘEHLEDU

Místní úprava provozu na pozemních komunikacích

PROJEKTANT:		Partnerství, o.p.s.	
OBJEDNATEL: Kraj Vysočina (IČ 70890749) Žižkova 57, 587 33 Jihlava		IČ 26268817 Údolní 33, 60200 Brno	
OBSAH: Revitalizace a rozvoj cykloturistické trasy Mlynářská stezka - II. etapa Směrové značení - Hamry nad Sázavou		STUPEŇ PD	DOKUMENTACE MÍSTNÍ ÚPRAVY
		DATUM	06/2023
		ČÍSLO VÝKRESU	2.0

INSTALACE IS21c (MLYNÁŘSKÁ) NA STÁVAJÍCÍ SLOUPEK DZ C 9b POD STÁVAJÍCÍ IS21b (19)




HM_04



HM_04


INSTALACE IS21c (MLYNÁŘSKÁ)
 NA STÁVAJÍCÍ SLOUPEK NAD STÁVAJÍCÍ IS21c (19)



HM_05




HM_05

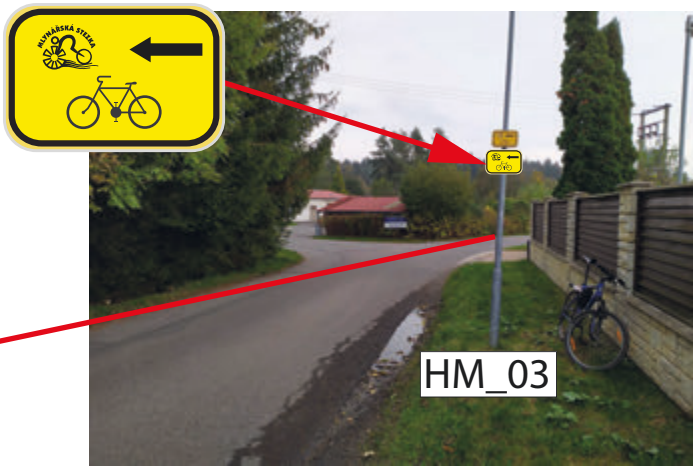


HM_01

INSTALACE IS21b (MLYNÁŘSKÁ)
 NA SLOUP VEŘEJNÉHO OSVĚTLENÍ



HM_03



HM_03

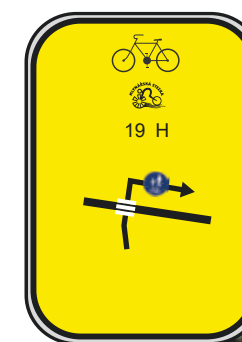
INSTALACE IS21b (MLYNÁŘSKÁ) A IS21c (MLYNÁŘSKÁ)
 NA SLOUP VEŘEJNÉHO OSVĚTLENÍ
 IS21c (MLYNÁŘSKÁ) UMÍSTIT PO SMĚRU JÍZDY
 JAKO POTVRZENÍ SMĚRU

Místní úprava provozu na pozemních komunikacích

PROJEKTANT:		Partnerství, o.p.s.	
OBJEDNATEL: Kraj Vysočina (IČ 70890749) Žižkova 57, 587 33 Jihlava		IČ 26268817 Údolní 33, 60200 Brno	
OBSAH: Revitalizace a rozvoj cykloturistické trasy Mlynářská stezka - II. etapa Směrové značení - Hamry nad Sázavou	STUPEŇ PD	DOKUMENTACE MÍSTNÍ ÚPRAVY	
	DATUM	06/2023	
	ČÍSLO VÝKRESU	2.1	



3x DEMONTÁŽ STÁVAJÍCÍHO ZNAČENÍ - IS21b (19), IS21c (19), IS19c (H)
NA SLOUPU VEŘEJNÉHO OSVĚTLENÍ
STÁVAJÍCÍ ZNAČENÍ BUDE NAHRAZENO NOVÝM IS20 (VIZ. HM_06)



INSTALACE IS20 (19, MLYNÁŘSKÁ, H)
NA SLOUP VEŘEJNÉHO OSVĚTLENÍ

INSTALACE IS20 (19, MLYNÁŘSKÁ, H)
NA SLOUP VEŘEJNÉHO OSVĚTLENÍ



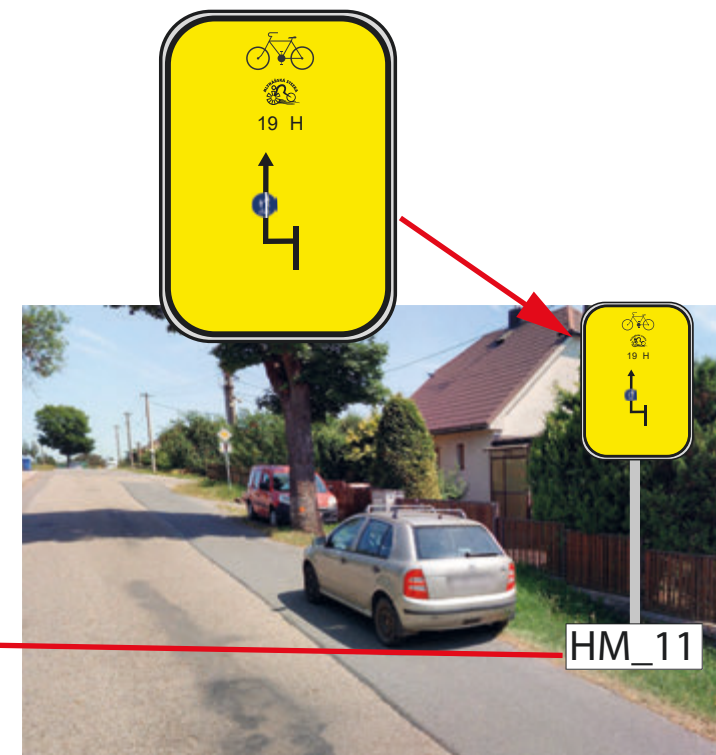
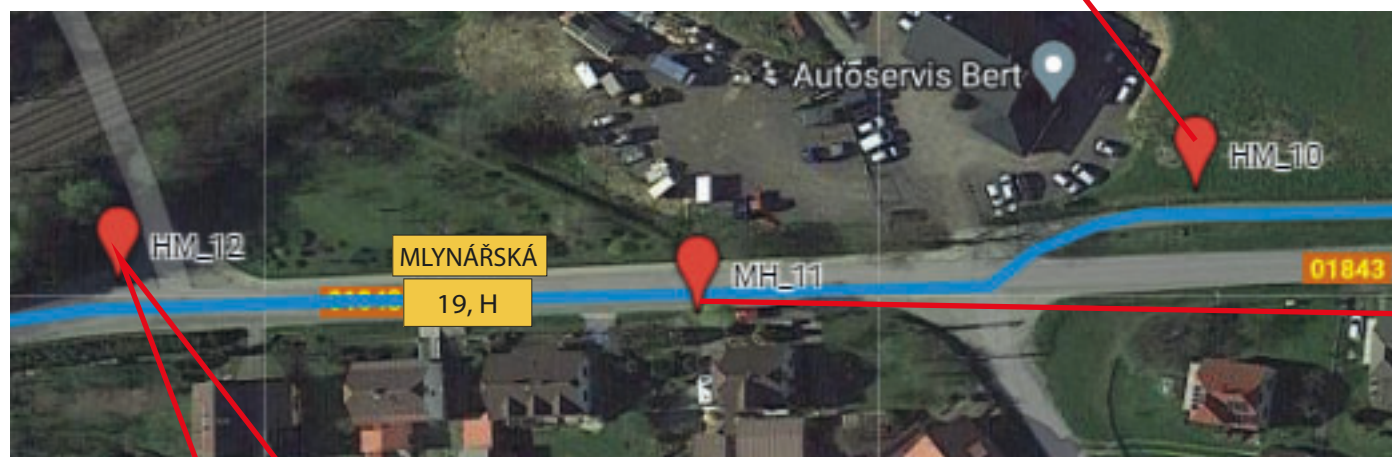
DETAIL KŘIŽOVATKY

Místní úprava provozu na pozemních komunikacích

PROJEKTANT:		Partnerství, o.p.s.	
OBJEDNATEL: Kraj Vysočina (IČ 70890749) Žižkova 57, 587 33 Jihlava		IČ 26268817 Údolní 33, 60200 Brno	
OBSAH: Revitalizace a rozvoj cykloturistické trasy Mlynářská stezka - II. etapa Směrové značení - Hamry nad Sázavou	STUPEŇ PD	DOKUMENTACE MÍSTNÍ ÚPRAVY	
	DATUM	06/2023	
	ČÍSLO VÝKRESU	2.2	



INSTALACE IS21a (MLYNÁŘSKÁ) NA SLOUP VEŘEJNÉHO OSVĚTLENÍ,
JAKO POTRZENÍ PŘÍMÉHO SMĚRU NA VÝJEZDU Z CYKLOSTEZKY



INSTALACE IS20 (19, MLYNÁŘSKÁ, H)
NA NOVÝ SLOUPEK V KOTEVNÍ PATCE
NAVEDENÍ NA CYKLOSTEZKU
UMÍSTĚNÍ CO NEJBLÍŽE K OPLOCENÍ
POZEMEK: PARC. Č. 647/1, K. Ú. HAMRY N. S.
(KRAJSKÁ SPRÁVA A ÚDRŽBA SILNIC VYSOČINY, JIHLAVA)

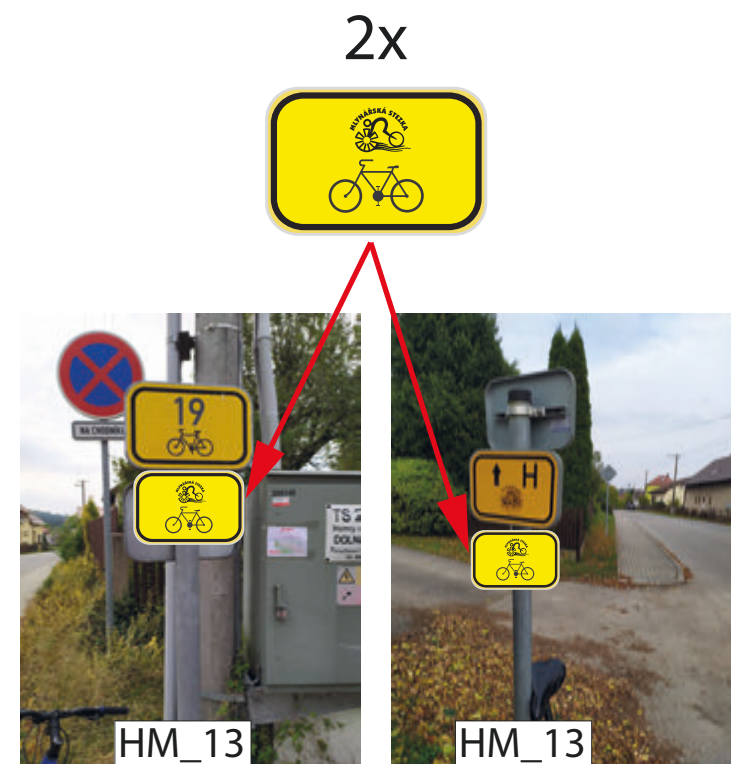
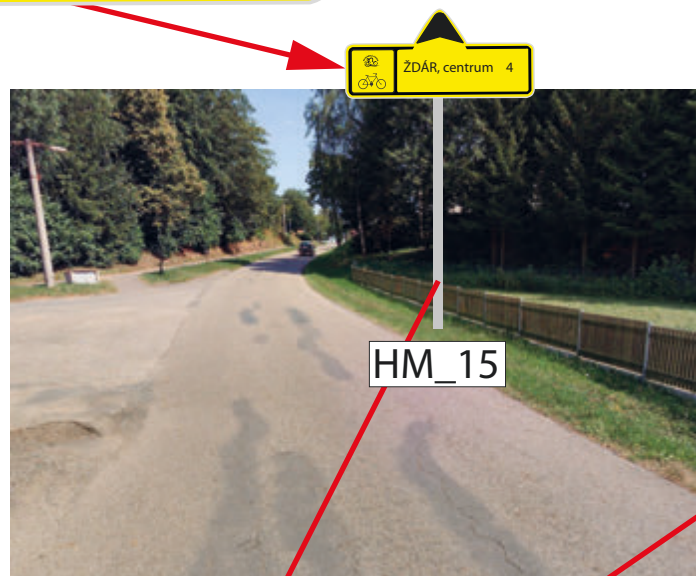
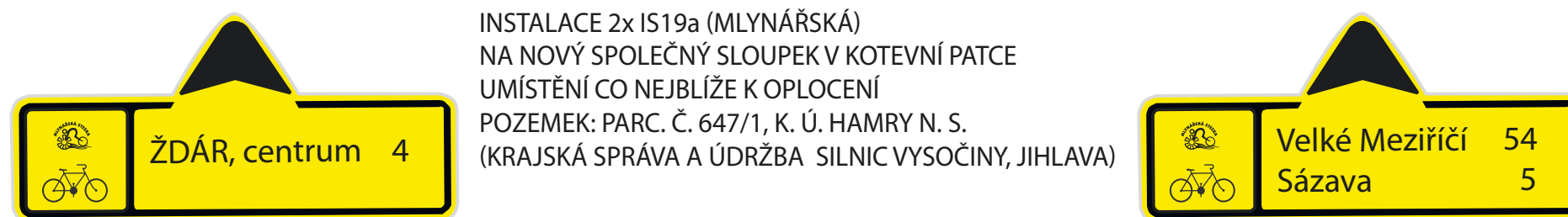


INSTALACE IS21a (MLYNÁŘSKÁ) NA STÁVAJÍCÍ SLOUPEK DZ IS 21
JAKO POTRZENÍ PŘÍMÉHO SMĚRU, UMÍSTĚNÍ POD STÁVAJÍCÍ ZNAČENÍ



Místní úprava provozu na pozemních komunikacích

PROJEKTANT:		Partnerství, o.p.s.	
OBJEDNATEL:	Kraj Vysočina (IČ 70890749) Žižkova 57, 587 33 Jihlava	IČ 26268817 Údolní 33, 60200 Brno	
OBSAH:	Revitalizace a rozvoj cykloturistické trasy Mlynářská stezka - II. etapa Směrové značení - Hamry nad Sázavou	STUPEŇ PD	DOKUMENTACE MÍSTNÍ ÚPRAVY
		DATUM	06/2023
		ČÍSLO VÝKRESU	2.3

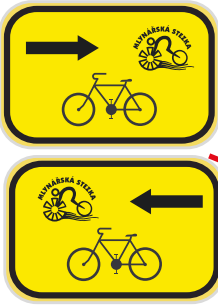
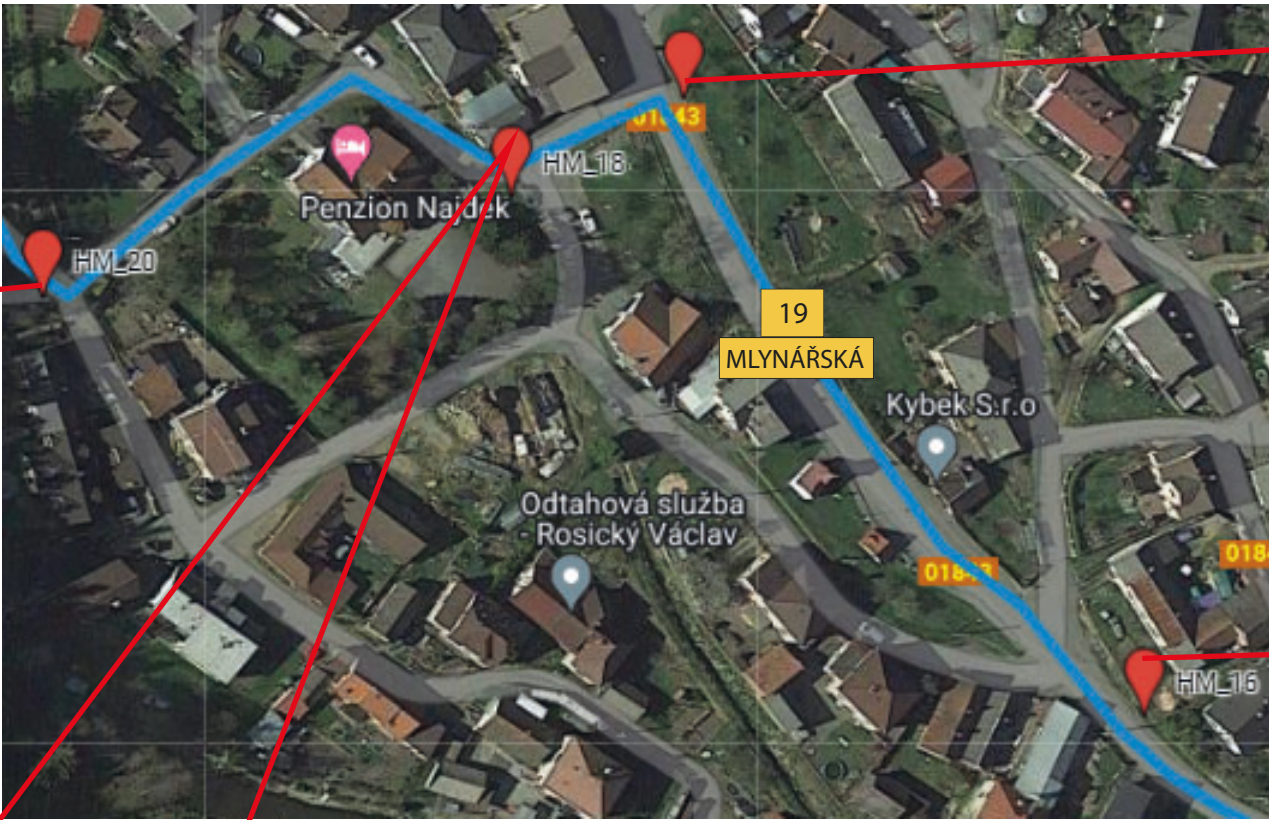
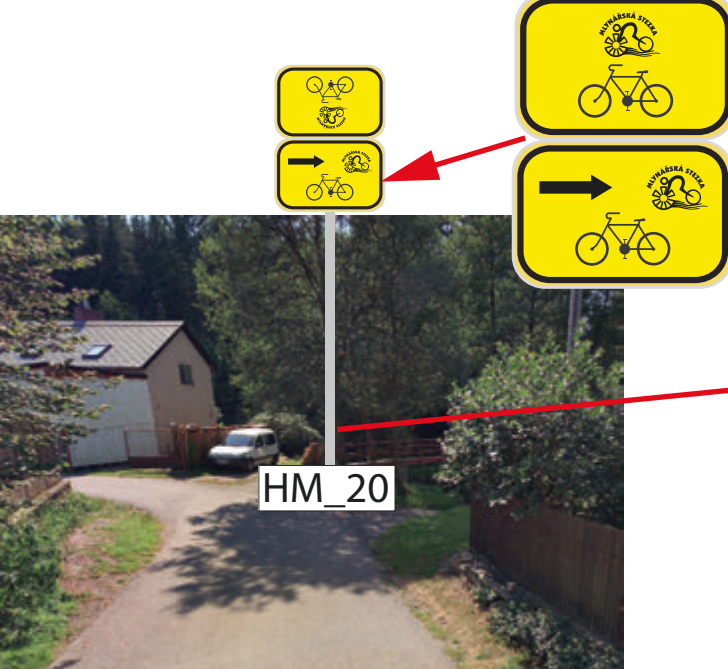


INSTALACE 2x IS21a (MLYNÁŘSKÁ)
 NA STÁVAJÍCÍ SLOUPEK CYKLOTRASY

Místní úprava provozu na pozemních komunikacích

PROJEKTANT:		Partnerství, o.p.s.	
OBJEDNATEL: Kraj Vysočina (IČ 70890749) Žižkova 57, 587 33 Jihlava		IČ 26268817 Údolní 33, 60200 Brno	
OBSAH: Revitalizace a rozvoj cykloturistické trasy Mlynářská stezka - II. etapa Směrové značení - Hamry nad Sázavou	STUPEŇ PD	DOKUMENTACE MÍSTNÍ ÚPRAVY	
	DATUM	06/2023	
	ČÍSLO VÝKRESU	2.4	



INSTALACE IS21c (MLYNÁŘSKÁ) A IS21a (MLYNÁŘSKÁ)
NA NOVÝ SLOUPEK PRO OBA SMĚRY
INSTALACE OCELOVOU PÁSKOU K ZÁBRADLÍ LÁVKY
POZEMEK : PARCELA Č. 86/1, K. Ú. NAJDEK.,
(OBEC HAMRY N. SÁZAVOU)



INSTALACE IS21b (MLYNÁŘSKÁ) A IS21c (MLYNÁŘSKÁ)
NA SLOUPEK ZRCADLA POD STÁVAJÍCÍ ZNAČENÍ



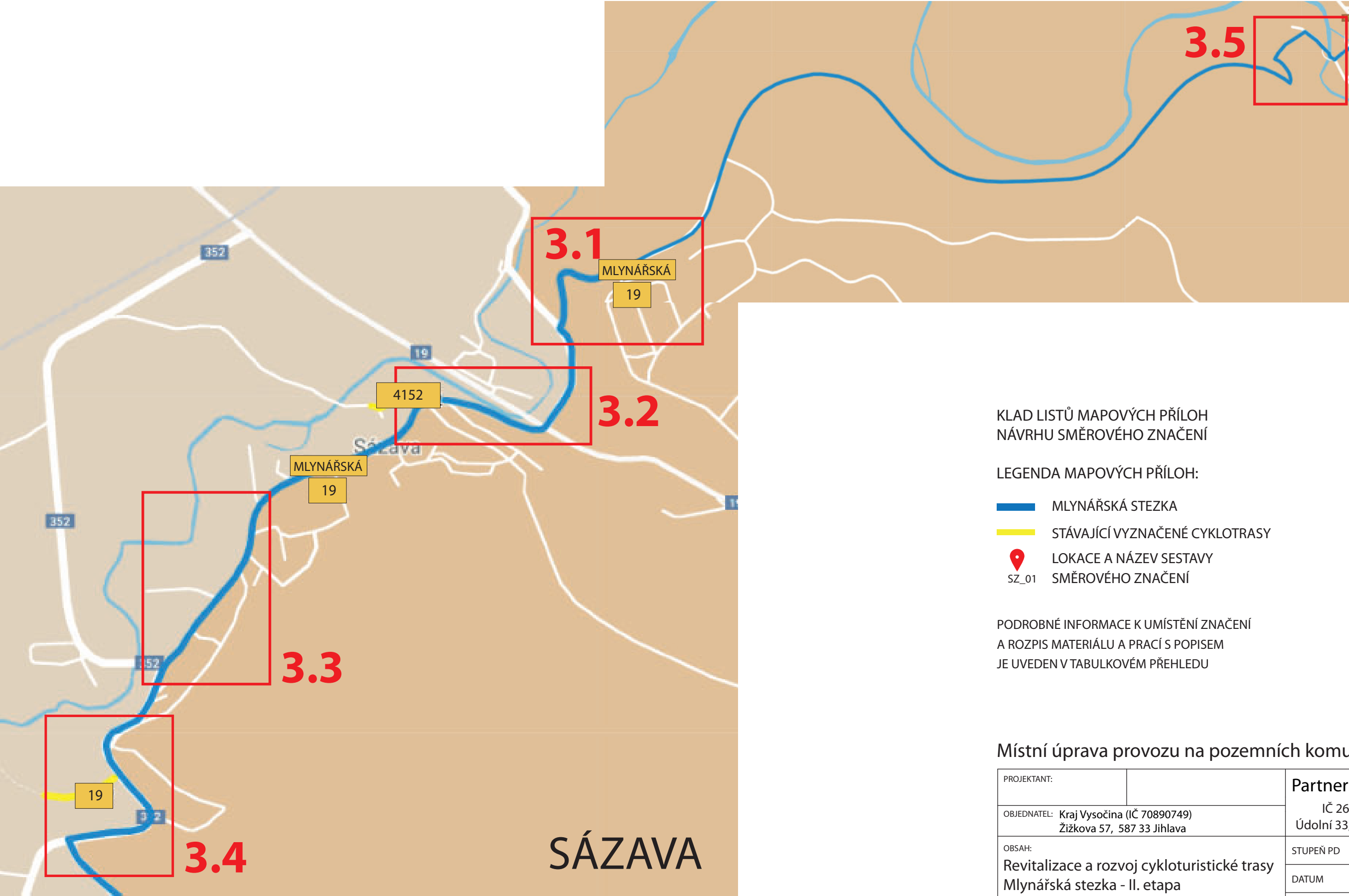
INSTALACE IS21a (MLYNÁŘSKÁ)
NA NOVÝ SLOUPEK OCELOVOU PÁSKOU KE SLOUPKU OPLOCENÍ
POZEMEK: PARC. Č. 120/1 , K. Ú. NAJDEK NA MORAVĚ
(OBEC HAMRY N. SÁZAVOU)



INSTALACE IS21b (MLYNÁŘSKÁ) A IS21c (MLYNÁŘSKÁ)
NA SLOUPEK ZRCADLA POD STÁVAJÍCÍ ZNAČENÍ
POSUNUTÍ GEODETICKÉ ZNAČKY Z DŮVODU ŘAZENÍ ZNAČENÍ

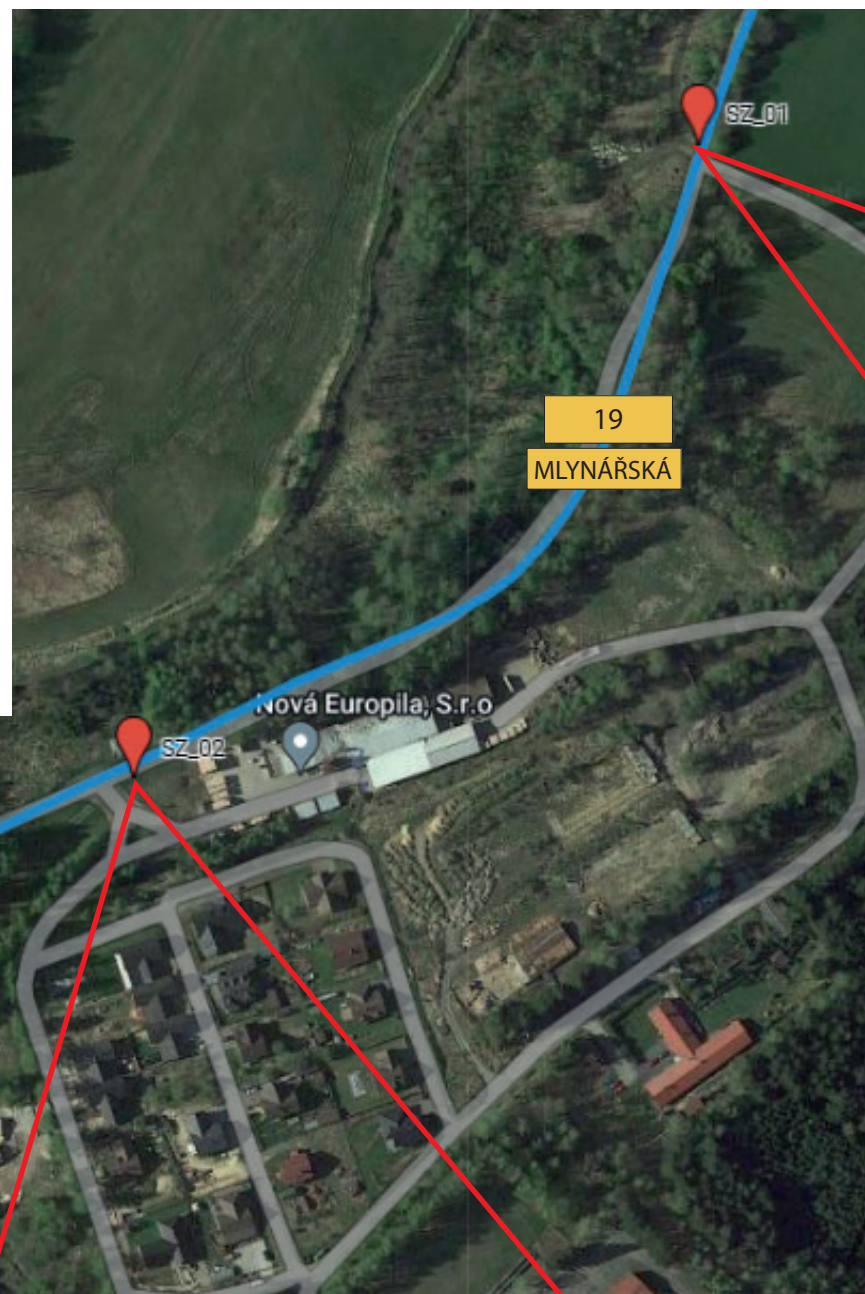

Místní úprava provozu na pozemních komunikacích

PROJEKTANT:		Partnerství, o.p.s.	
OBJEDNATEL: Kraj Vysočina (IČ 70890749) Žižkova 57, 587 33 Jihlava		IČ 26268817 Údolní 33, 60200 Brno	
OBSAH: Revitalizace a rozvoj cykloturistické trasy Mlynářská stezka - II. etapa Směrové značení - Hamry nad Sázavou		STUPEŇ PD	DOKUMENTACE MÍSTNÍ ÚPRAVY
		DATUM	06/2023
		ČÍSLO VÝKRESU	2.5





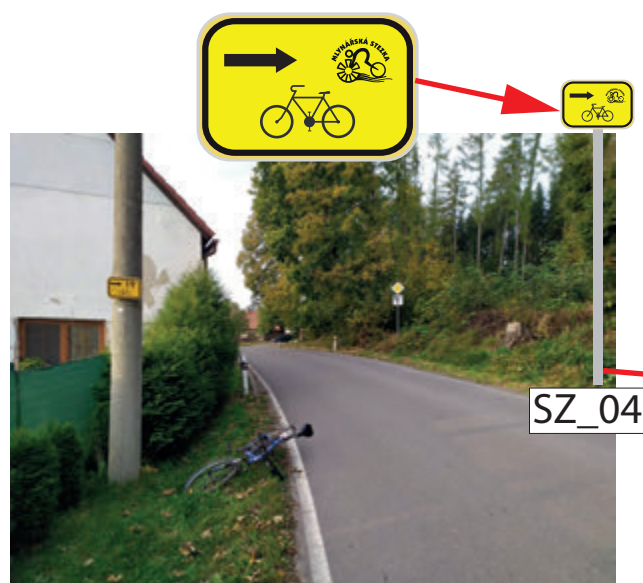
INSTALACE IS21b (MLYNÁŘSKÁ)
NA SLOUP VEŘEJNÉHO OSVĚTLENÍ
POD STÁVAJÍCÍ IS21b (19), KTEROU JE NUTNO
ZÁROVEŇ POSUNOUT NAHORU



směr Sázava

směr Hamry

INSTALACE 2x IS21a (MLYNÁŘSKÁ)
NA STÁVAJÍCÍ SLOUPEK SPOLEČNÝ PRO OBA SMĚRY
POD STÁVAJÍCÍ IS21a (19)

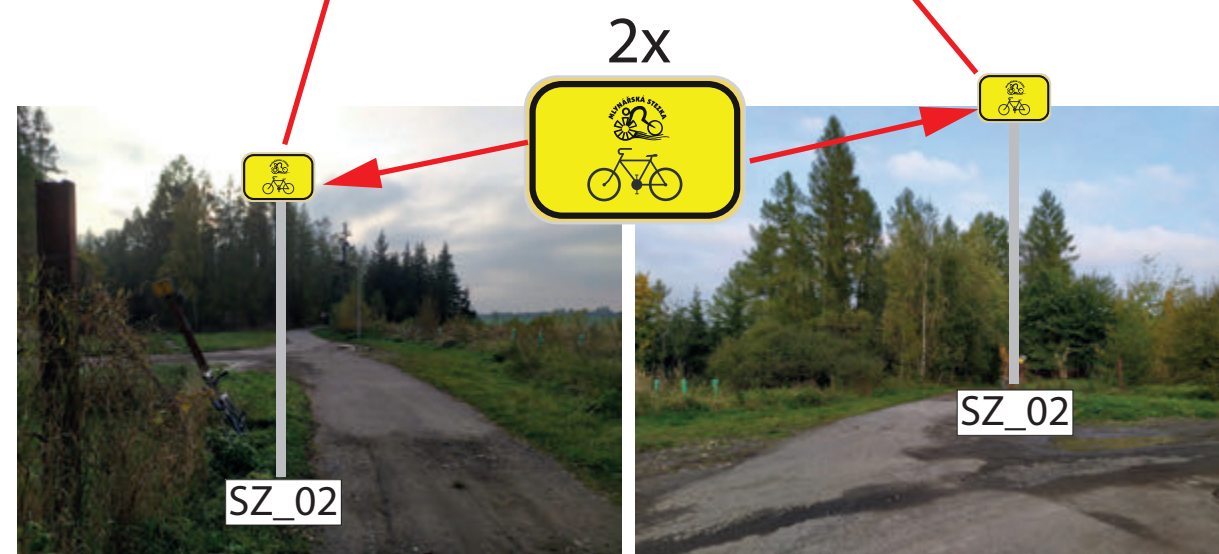


směr Hamry

INSTALACE IS21c (MLYNÁŘSKÁ)
NA NOVÝ SLOUPEK V KOTEVNÍ PATCE
POZEMEK: PARC. Č. 1057/9, K. Ú. SÁZAVA U ŽDÁRU
N.S., (KRAJ VYSOČINA, SPRÁVA A ÚDRŽBA SILNIC)



současný nevyhovující stav
značení v místě SZ_02 (křivý
sloupek plotu)
obě IS 21a (19) převést na
nový sloupek



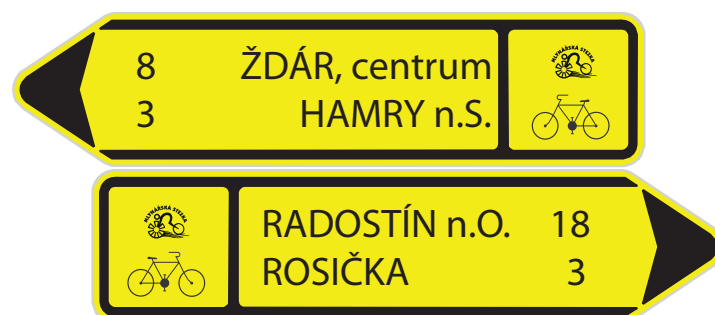
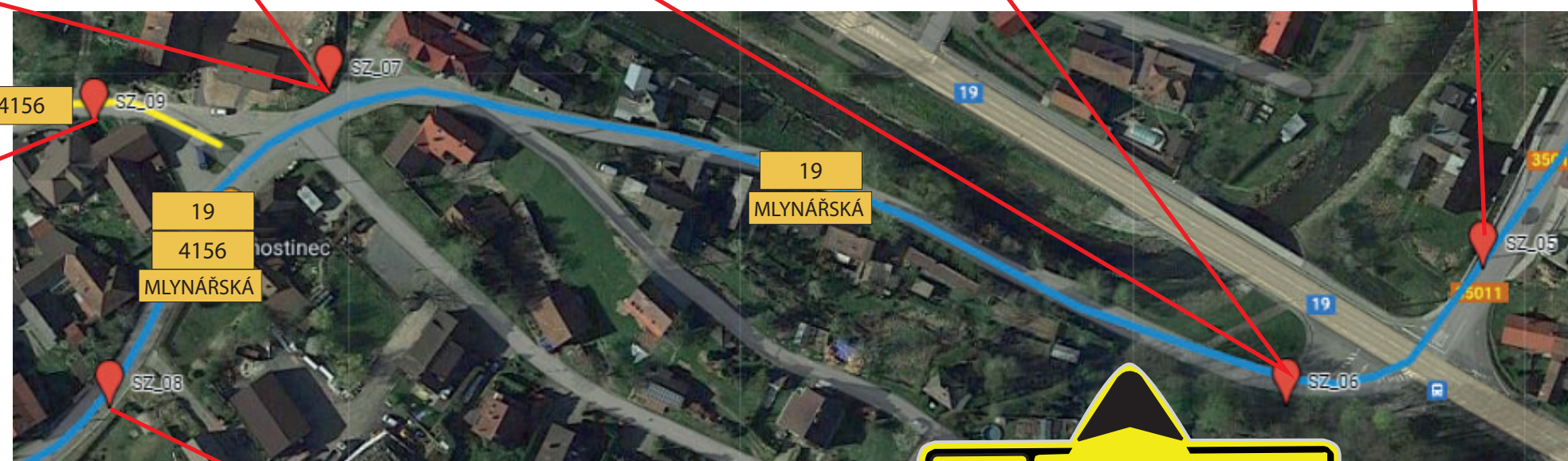
směr Sázava

směr Hamry

INSTALACE 2x IS21a (MLYNÁŘSKÁ)
NA NOVÝ SLOUPEK SPOLEČNÝ PRO OBA SMĚRY V KOTEVNÍ PATCE
STÁVAJÍCÍ ZNAČENÍ 2x IS 21a (19) PŘEVÉST NA NOVÝ SLOUPEK
POZEMEK: PARC. Č. 1064/11, K. Ú. SÁZAVA U ŽDÁRU N.S., (OBEC SÁZAVA)

Místní úprava provozu na pozemních komunikacích

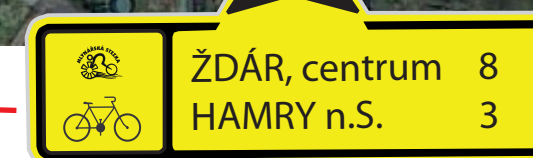
PROJEKTANT:		Partnerství, o.p.s.	
OBJEDNATEL: Kraj Vysočina (IČ 70890749) Žižkova 57, 587 33 Jihlava		IČ 26268817 Údolní 33, 60200 Brno	
OBSAH: Revitalizace a rozvoj cykloturistické trasy Mlynářská stezka - II. etapa Směrové značení - Sázava	STUPEŇ PD	DOKUMENTACE MÍSTNÍ ÚPRAVY	
	DATUM	06/2023	
	ČÍSLO VÝKRESU	3.1	



INSTALACE IS19b A IS19c (MLYNÁŘSKÁ)
NA STÁVAJÍCÍM SLOUPKU CYKLOTRAS
IS19b (MLYNÁŘSKÁ) POD IS19b (19),
IS19c (MLYNÁŘSKÁ) POD IS19c (4156)

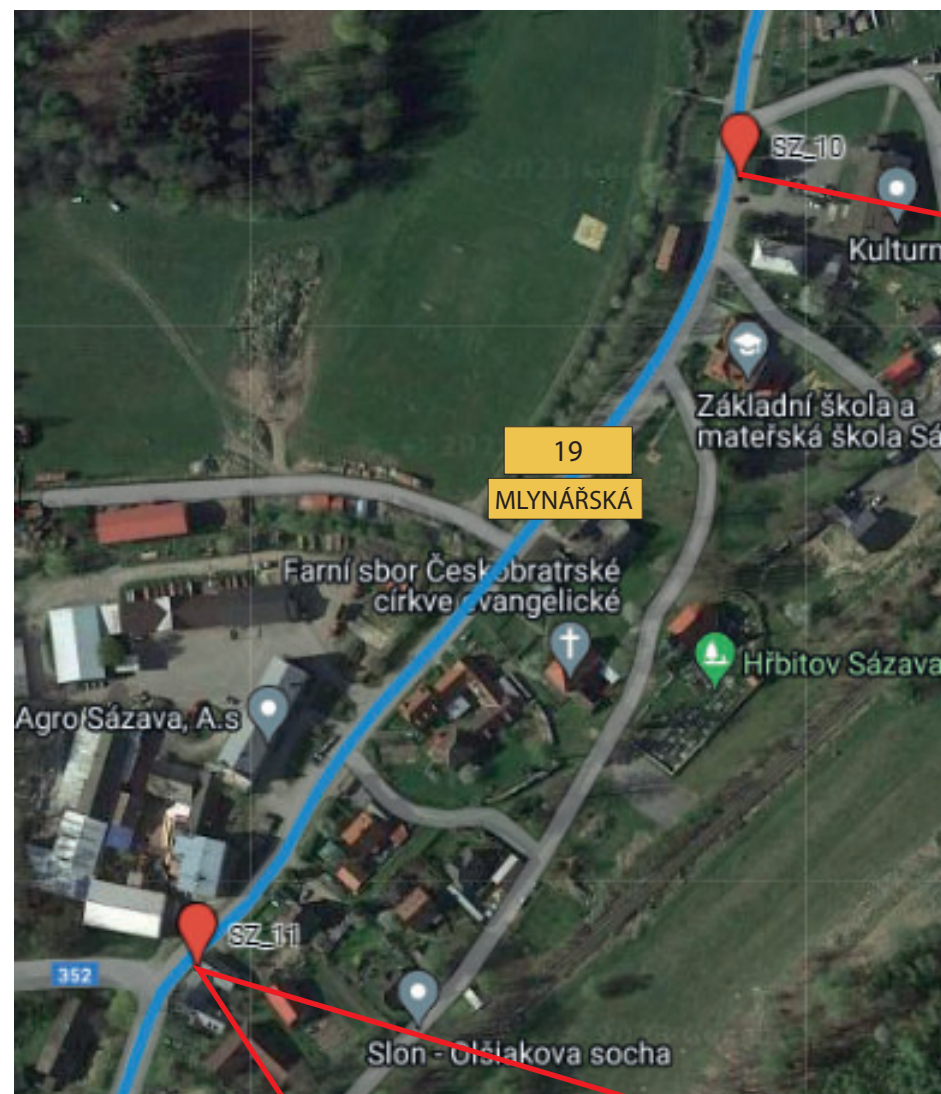


INSTALACE IS19a (MLYNÁŘSKÁ), NA NOVÝ SLOUPEK V KOTEVNÍ PATCE,
POZEMEK: PARC. Č. 953/4, K. Ú. SÁZAVA U ŽDÁRU N.S., (OBEC SÁZAVA)




Místní úprava provozu na pozemních komunikacích

PROJEKTANT:	Partnerství, o.p.s.	
OBJEDNATEL: Kraj Vysočina (IČ 70890749) Žižkova 57, 587 33 Jihlava	IČ 26268817 Údolní 33, 60200 Brno	
OBSAH: Revitalizace a rozvoj cykloturistické trasy Mlynářská stezka - II. etapa Směrové značení - Sázava	STUPEŇ PD	DOKUMENTACE MÍSTNÍ ÚPRAVY
	DATUM	06/2023
	ČÍSLO VÝKRESU	3.2



INSTALACE IS21a (MLYNÁŘSKÁ), NA STÁVAJÍCÍ SLOUPEK POD STÁVAJÍCÍ IS19a (4156)



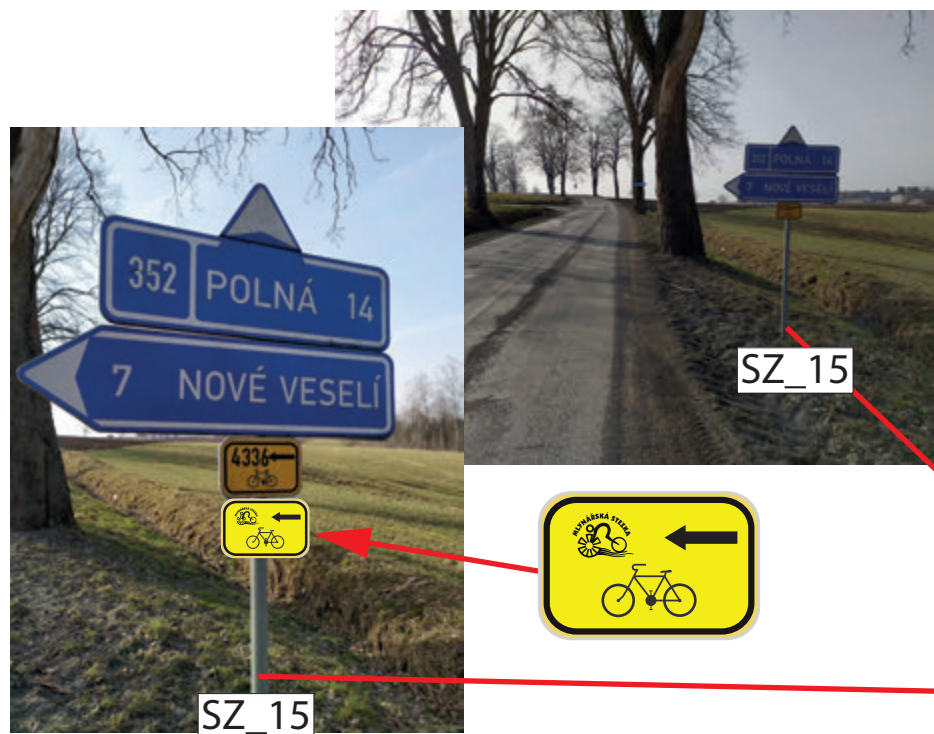
INSTALACE 2x IS21a (MLYNÁŘSKÁ)
NA STÁVAJÍCÍ SLOUPEK INFORMAČNÍHO SYSTÉMU



INSTALACE 2x IS21a (MLYNÁŘSKÁ)
NA STÁVAJÍCÍ SLOUPEK INFORMAČNÍHO SYSTÉMU
POD STÁVAJÍCÍ IS21a (19)

Místní úprava provozu na pozemních komunikacích

PROJEKTANT:		Partnerství, o.p.s.	
OBJEDNATEL: Kraj Vysočina (IČ 70890749) Žižkova 57, 587 33 Jihlava		IČ 26268817 Údolní 33, 60200 Brno	
OBSAH: Revitalizace a rozvoj cykloturistické trasy Mlynářská stezka - II. etapa Směrové značení - Sázava	STUPEŇ PD	DOKUMENTACE MÍSTNÍ ÚPRAVY	
	DATUM	06/2023	
	ČÍSLO VÝKRESU	3.3	



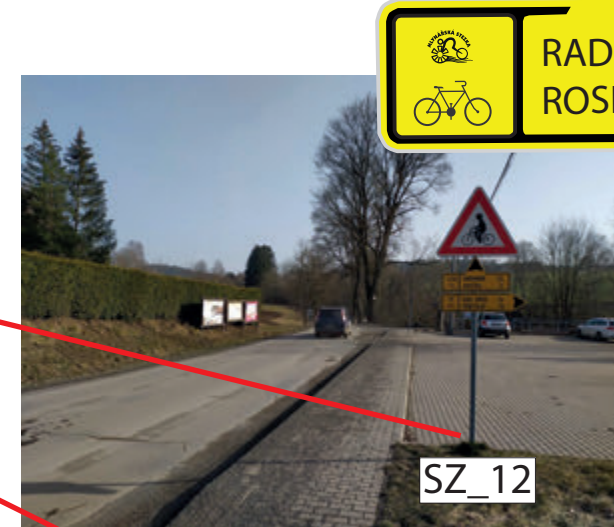
INSTALACE IS21b (MLYNÁŘSKÁ)
NA STÁVAJÍCÍ SLOUPEK DZ IS 3
POD STÁVAJÍCÍ IS21b (4336)



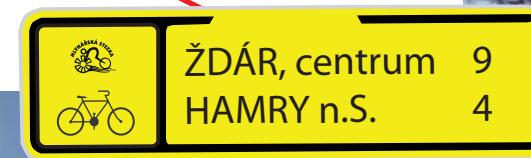
INSTALACE IS21c (MLYNÁŘSKÁ)
NA STÁVAJÍCÍ SLOUPEK DZ IS 3 POD STÁVAJÍCÍ IS21c (4336)



INSTALACE IS19b (MLYNÁŘSKÁ) - UMÍSTĚNÍ MEZI IS19b (19) A IS19c (4336)
INSTALACE IS19c (MLYNÁŘSKÁ) - UMÍSTĚNÍ POD IS19C (4336)
NA STÁVAJÍCÍM SLOUPKU DZ C9b



INSTALACE IS19a (MLYNÁŘSKÁ) BEZ HROTU
NA STÁVAJÍCÍM SLOUPKU DZ A19 MEZI STÁVAJÍCÍ IS19a (4336) A IS19c (19)



INSTALACE IS19a (MLYNÁŘSKÁ) BEZ HROTU
NA STÁVAJÍCÍM SLOUPKU DZ A19
MEZI IS19a (19) A IS19b (19)

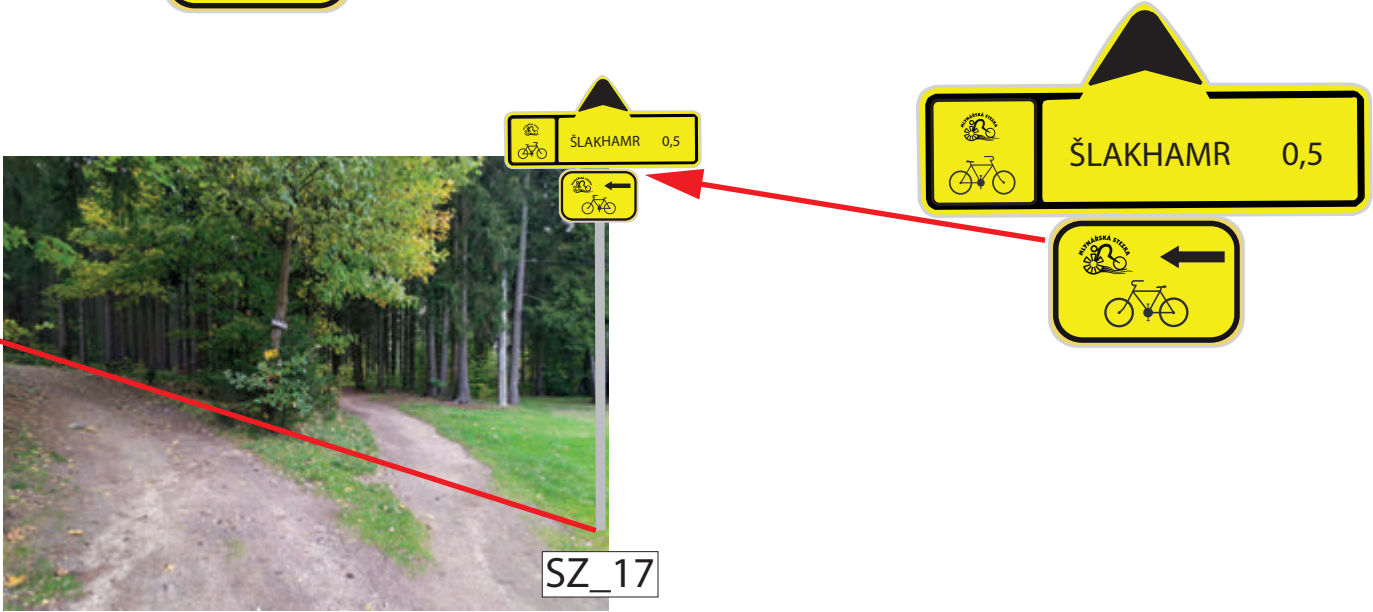


Místní úprava provozu na pozemních komunikacích

PROJEKTANT:		Partnerství, o.p.s.	
OBJEDNATEL: Kraj Vysočina (IČ 70890749) Žižkova 57, 587 33 Jihlava		IČ 26268817 Údolní 33, 60200 Brno	
OBSAH: Revitalizace a rozvoj cykloturistické trasy Mlynářská stezka - II. etapa Směrové značení - Sázava	STUPEŇ PD	DOKUMENTACE MÍSTNÍ ÚPRAVY	
	DATUM	06/2023	
	ČÍSLO VÝKRESU	3.4	



směr Hamry



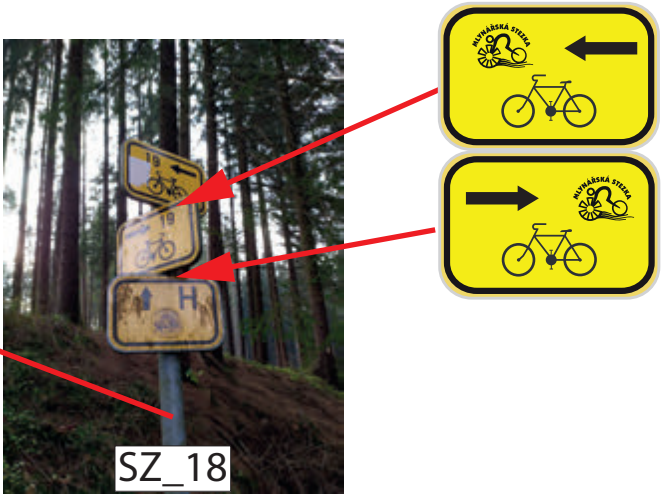
směr Sázava



směr Sázava



směr Sázava



INSTALACE IS21b (MLYNÁŘSKÁ) A IS21c (MLYNÁŘSKÁ)
NA STÁVAJÍCÍ SPOLEČNÝ SLOUPEK PRO OBA SMĚRY
VŽDY POD STÁVAJÍCÍ STEJNÉ SMĚRY



SZ_19



SZ_19

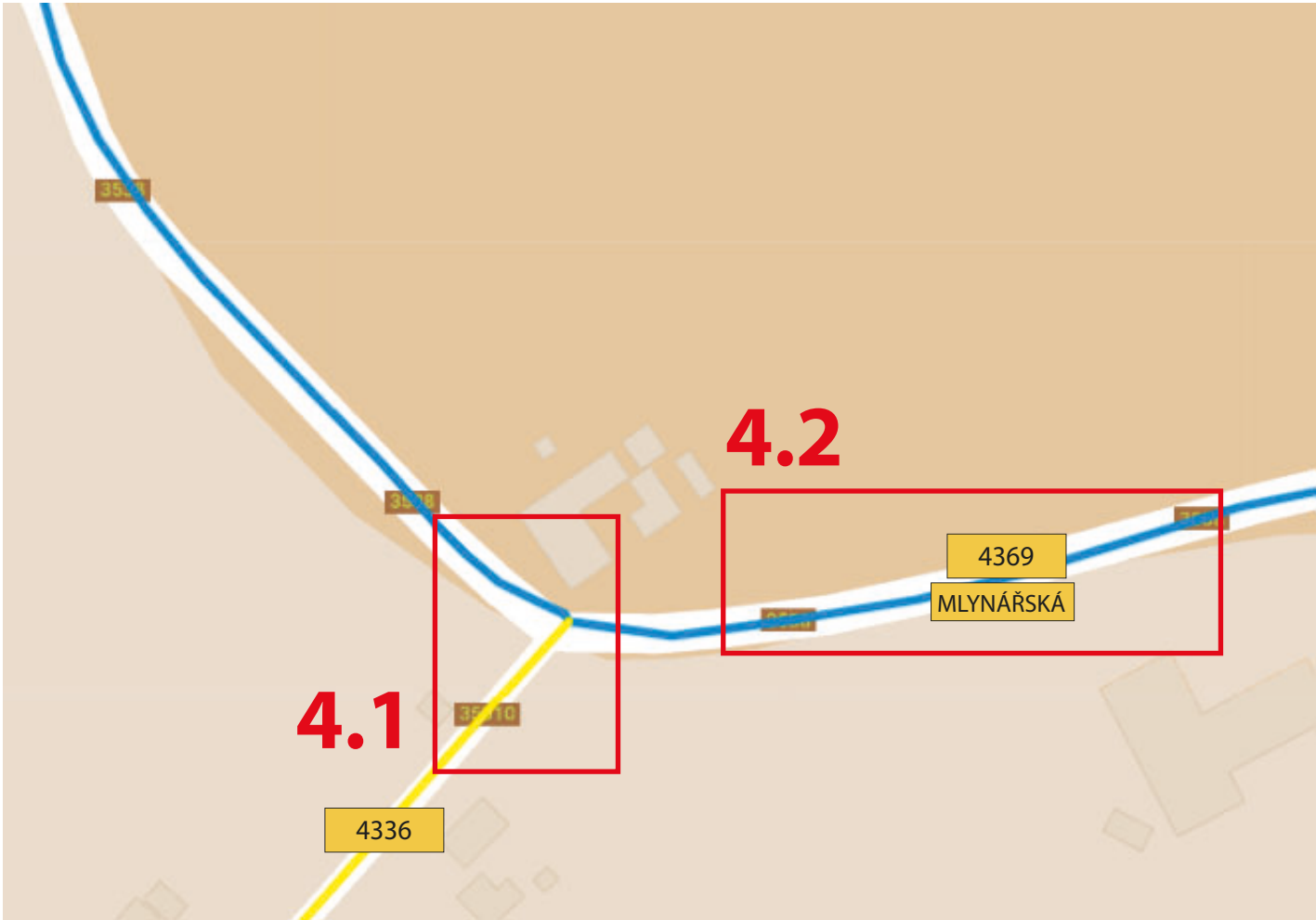


INSTALACE IS21b (MLYNÁŘSKÁ) A IS21c (MLYNÁŘSKÁ)
NA STÁVAJÍCÍ SPOLEČNÝ SLOUPEK PRO OBA SMĚRY
VŽDY POD STÁVAJÍCÍ STEJNÉ SMĚRY

INSTALACE IS 19a A IS21c (MLYNÁŘSKÁ)
INSTALACE IS 19b A IS21b (MLYNÁŘSKÁ)
NA SLOUP OSVĚTLENÍ HŘIŠTĚ
POZEMEK: PARC. Č. 343/5, K. Ú. SÁZAVA U ŽDÁRU NAD SÁZAVOU,
(OBEC HAMRY NAD SÁZAVOU)

Místní úprava provozu na pozemních komunikacích

PROJEKTANT:		Partnerství, o.p.s.	
OBJEDNATEL: Kraj Vysočina (IČ 70890749) Žižkova 57, 587 33 Jihlava		IČ 26268817 Údolní 33, 60200 Brno	
OBSAH: Revitalizace a rozvoj cykloturistické trasy Mlynářská stezka - II. etapa Směrové značení - Sázava	STUPEŇ PD	DOKUMENTACE MÍSTNÍ ÚPRAVY	
	DATUM	06/2023	
	ČÍSLO VÝKRESU	3.5	



ROSIČKA

KLAD LISTŮ MAPOVÝCH PŘÍLOH
NÁVRHU SMĚROVÉHO ZNAČENÍ

LEGENDA MAPOVÝCH PŘÍLOH:

- MLYNÁŘSKÁ STEZKA
- STÁVAJÍCÍ VYZNAČENÉ CYKLOTRASY
- LOKACE A NÁZEV SESTAVY
RS_01 SMĚROVÉHO ZNAČENÍ

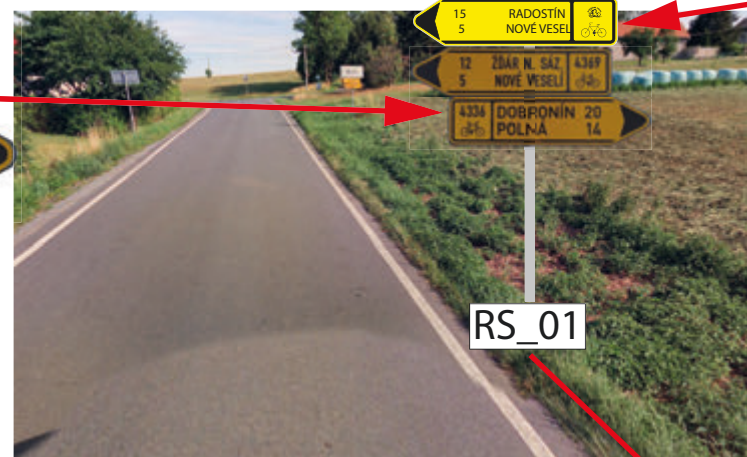
PODROBNÉ INFORMACE K UMÍSTĚNÍ ZNAČENÍ
A ROZPIS MATERIÁLU A PRACÍ S POPISEM
JE UVEDEN V TABULKOVÉM PŘEHLEDU

Místní úprava provozu na pozemních komunikacích

PROJEKTANT:	Partnerství, o.p.s.		
OBJEDNATEL: Kraj Vysočina (IČ 70890749) Žižkova 57, 587 33 Jihlava	IČ 26268817 Údolní 33, 60200 Brno		
OBSAH: Revitalizace a rozvoj cykloturistické trasy Mlynářská stezka - II. etapa Směrové značení - Hamry nad Sázavou	STUPEŇ PD	DOKUMENTACE MÍSTNÍ ÚPRAVY	
	DATUM	06/2023	
	ČÍSLO VÝKRESU	4.0	



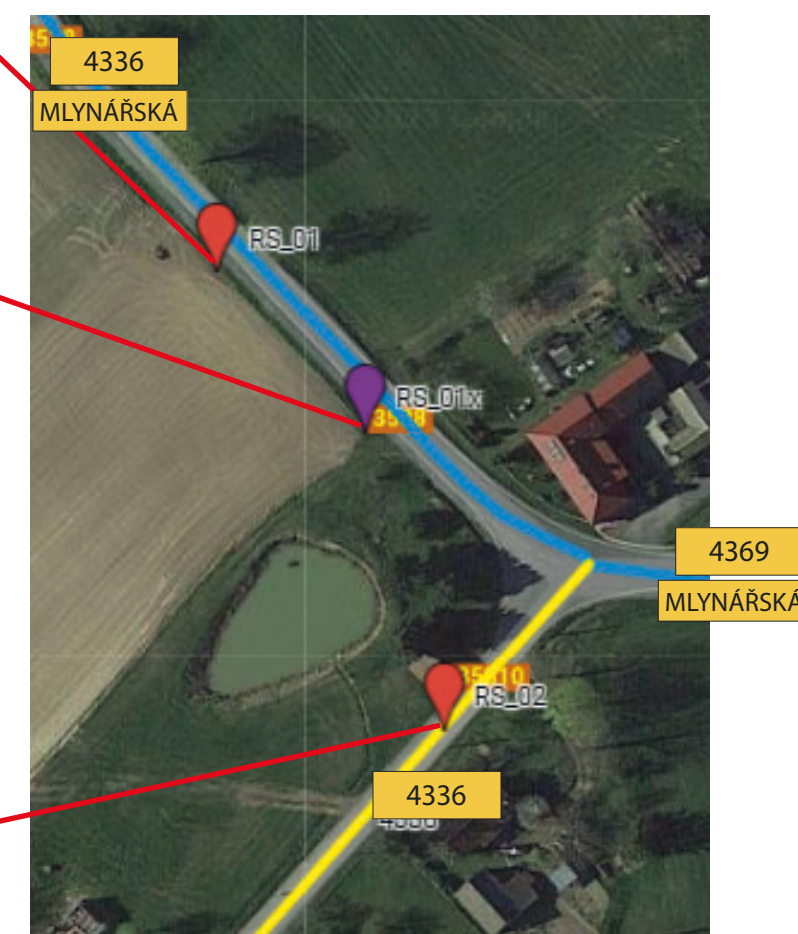
DEMONTÁŽ ZNAČENÍ IS19b (4369) A IS19c (4336)
A JEHO NOVÁ MONTÁŽ NA NOVÝ SLOUPEK RS_01



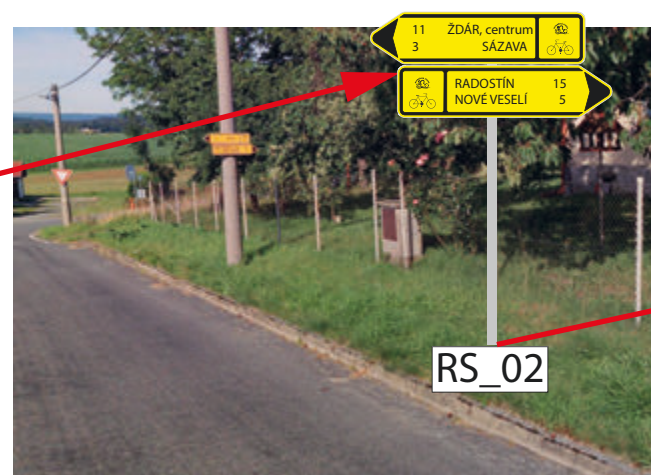
směr Rosička



INSTALACE IS19b (MLYNÁŘSKÁ)
NA NOVÝ SLOUPEK V KOTEVNÍ PATCE
VE VZDÁLENOSTI MIN. 15 METRŮ PŘED DZ IZ 4a (začátek obce)
POZEMEK: PARC. Č. 528, K. Ú. ROSIČKA
(ÚŘAD PRO ZASTUPOVÁNÍ STÁTU VE VĚCECH MAJETKOVÝCH)



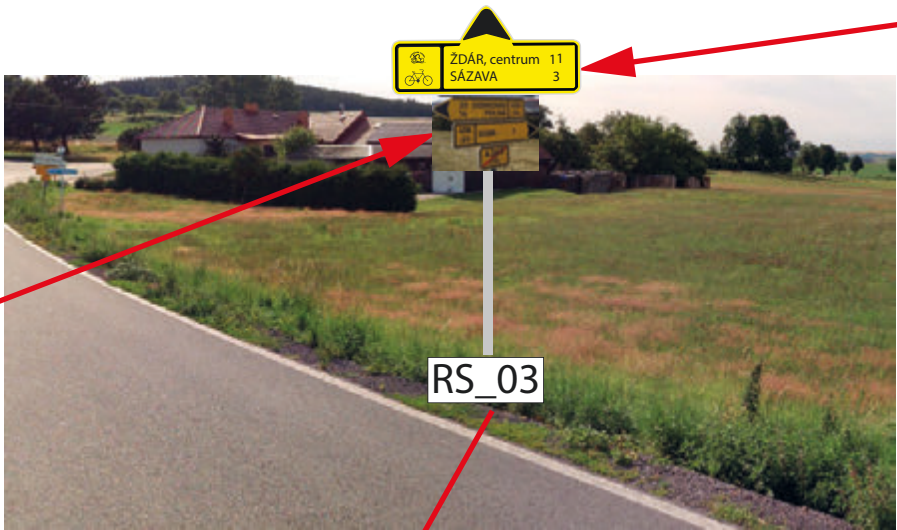
INSTALACE IS19b (MLYNÁŘSKÁ) A IS19c (MLYNÁŘSKÁ)
NA NOVÝ SLOUPEK V KOTEVNÍ PATCE
POZEMEK: PARC. Č. 528, K. Ú. ROSIČKA
(ÚŘAD PRO ZASTUPOVÁNÍ STÁTU VE VĚCECH MAJETKOVÝCH)



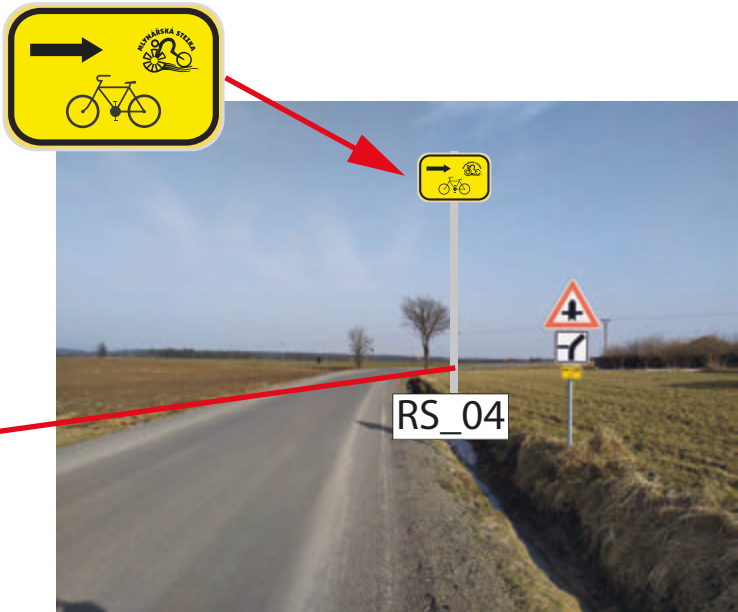
Místní úprava provozu na pozemních komunikacích

PROJEKTANT:		Partnerství, o.p.s.	
OBJEDNATEL: Kraj Vysočina (IČ 70890749) Žižkova 57, 587 33 Jihlava		IČ 26268817 Údolní 33, 60200 Brno	
OBSAH: Revitalizace a rozvoj cykloturistické trasy Mlynářská stezka - II. etapa Směrové značení - Rosička	STUPEŇ PD	DOKUMENTACE MÍSTNÍ ÚPRAVY	
	DATUM	6/2023	
	ČÍSLO VÝKRESU	4.1	

3x DEMONTÁŽ ZNAČENÍ: IS19b (4369) A IS19c (4336) A IS21A (4369)
VŠE INSTALOVAT NA NOVÝ SLOUPEK RS_03
POD IS21a (MLYNÁŘSKÁ)



INSTALACE IS19a (MLYNÁŘSKÁ)
NA NOVÝ SLOUPEK V KOTEVNÍ PATCE
VE VZDÁLENOSTI MIN. 15 METRŮ OD ZNAČKY IZ4a (ZÁČÁTEK OBCE)
POZEMEK: PARC. Č. 528, K. Ú. ROSIČKA
(ÚŘAD PRO ZASTUPOVÁNÍ STÁTU VE VĚCECH MAJETKOVÝCH)

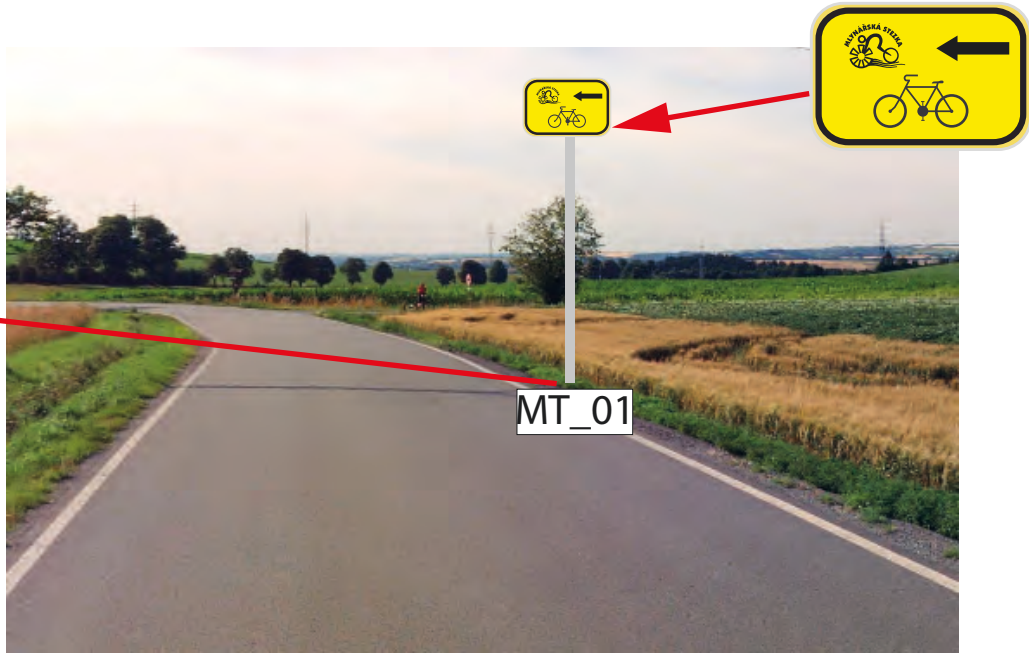


INSTALACE IS21c (MLYNÁŘSKÁ)
NA NOVÝ SLOUPEK V KOTEVNÍ PATCE
POZEMEK: PARC. Č. 528, K. Ú. ROSIČKA
(ÚŘAD PRO ZASTUPOVÁNÍ STÁTU VE VĚCECH MAJETKOVÝCH)


Místní úprava provozu na pozemních komunikacích

PROJEKTANT:		Partnerství, o.p.s.	
OBJEDNATEL: Kraj Vysočina (IČ 70890749) Žižkova 57, 587 33 Jihlava		IČ 26268817 Údolní 33, 60200 Brno	
OBSAH: Revitalizace a rozvoj cykloturistické trasy Mlynářská stezka - II. etapa Směrové značení - Rosička	STUPEŇ PD	DOKUMENTACE MÍSTNÍ ÚPRAVY	
	DATUM	6/2023	
	ČÍSLO VÝKRESU	4.2	

PROJEKTANT:		Partnerství, o.p.s. IČ 26268817 Údolní 33, 60200 Brno	
OBJEDNATEL: Kraj Vysočina (IČ 70890749) Žižkova 57, 587 33 Jihlava			
OBSAH: Revitalizace a rozvoj cykloturistické trasy Mlynářská stezka - II. etapa Směrové značení - Matějov	STUPEŇ PD	DOKUMENTACE MÍSTNÍ ÚPRAVY	
	DATUM	06/2023	
	ČÍSLO VÝKRESU	5	



INSTALACE IS21b (MLYNÁŘSKÁ) NA NOVÝ SLOUPEK V KOTEVNÍ PATCE
POZEMEK: PARC. Č. 2573 K. Ú. MATĚJOV (KRAJ VYSOČINA, ŽIŽKOVA 1882/57, 58601 JIHLAVA)



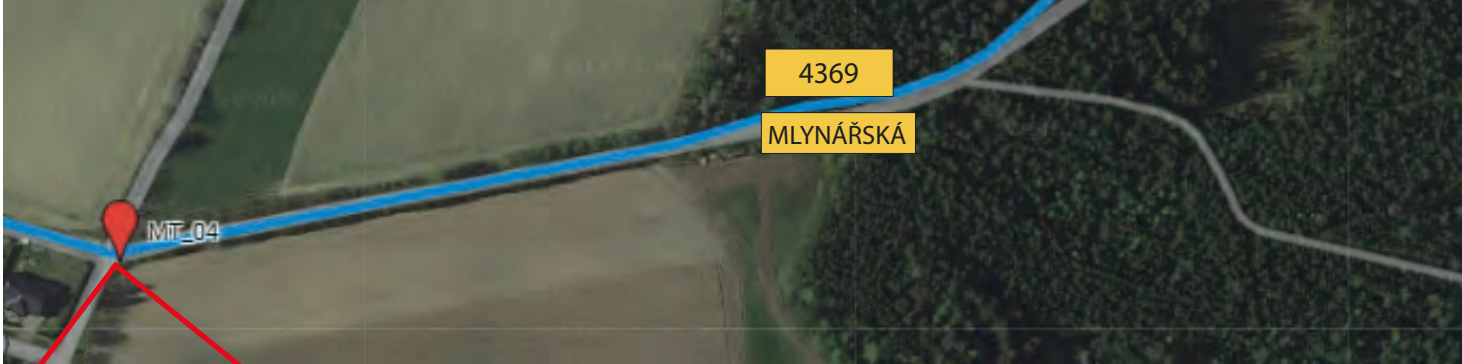

INSTALACE IS19b (MLYNÁŘSKÁ) NA NOVÝ SLOUPEK V KOTEVNÍ PATCE
POZEMEK: PARC. Č. 2570 K. Ú. MATĚJOV (OBEC MATĚJOV)



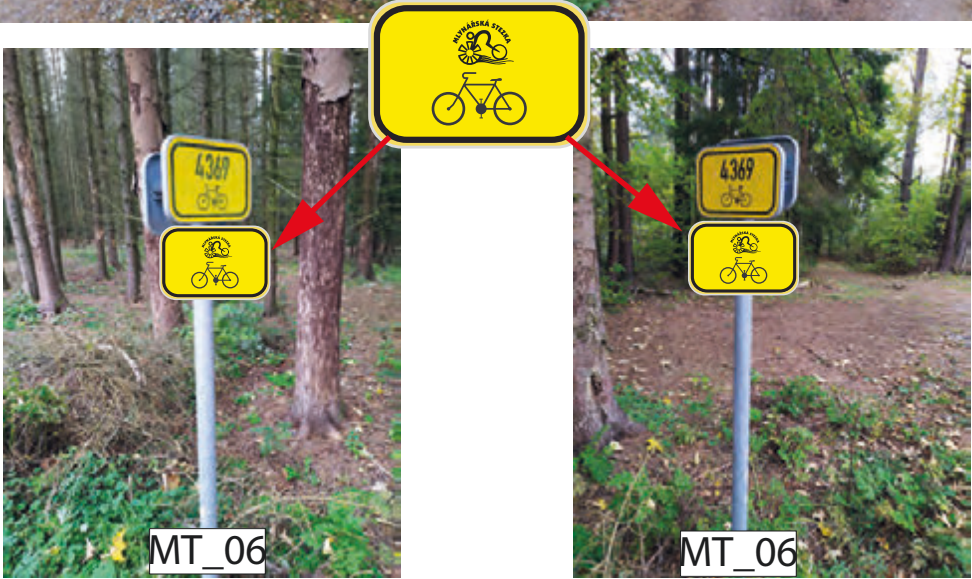

INSTALACE IS19b (MLYNÁŘSKÁ) NA NOVÝ SLOUPEK V KOTEVNÍ PATCE
POZEMEK: PARC. Č. 2573 K. Ú. MATĚJOV (KRAJ VYSOČINA, ŽIŽKOVA 1882/57, 58601 JIHLAVA)

Místní úprava provozu na pozemních komunikacích

PROJEKTANT:		Partnerství, o.p.s.	
OBJEDNATEL: JKraj Vysočina (IČ 70890749) Žižkova 57, 587 33 Jihlava		IČ 26268817 Údolní 33, 60200 Brno	
OBSAH: Revitalizace a rozvoj cykloturistické trasy Mlynářská stezka - II. etapa Směrové značení - Matějov		STUPEŇ PD	DOKUMENTACE MÍSTNÍ ÚPRAVY
		DATUM	06/2023
		ČÍSLO VÝKRESU	5.1



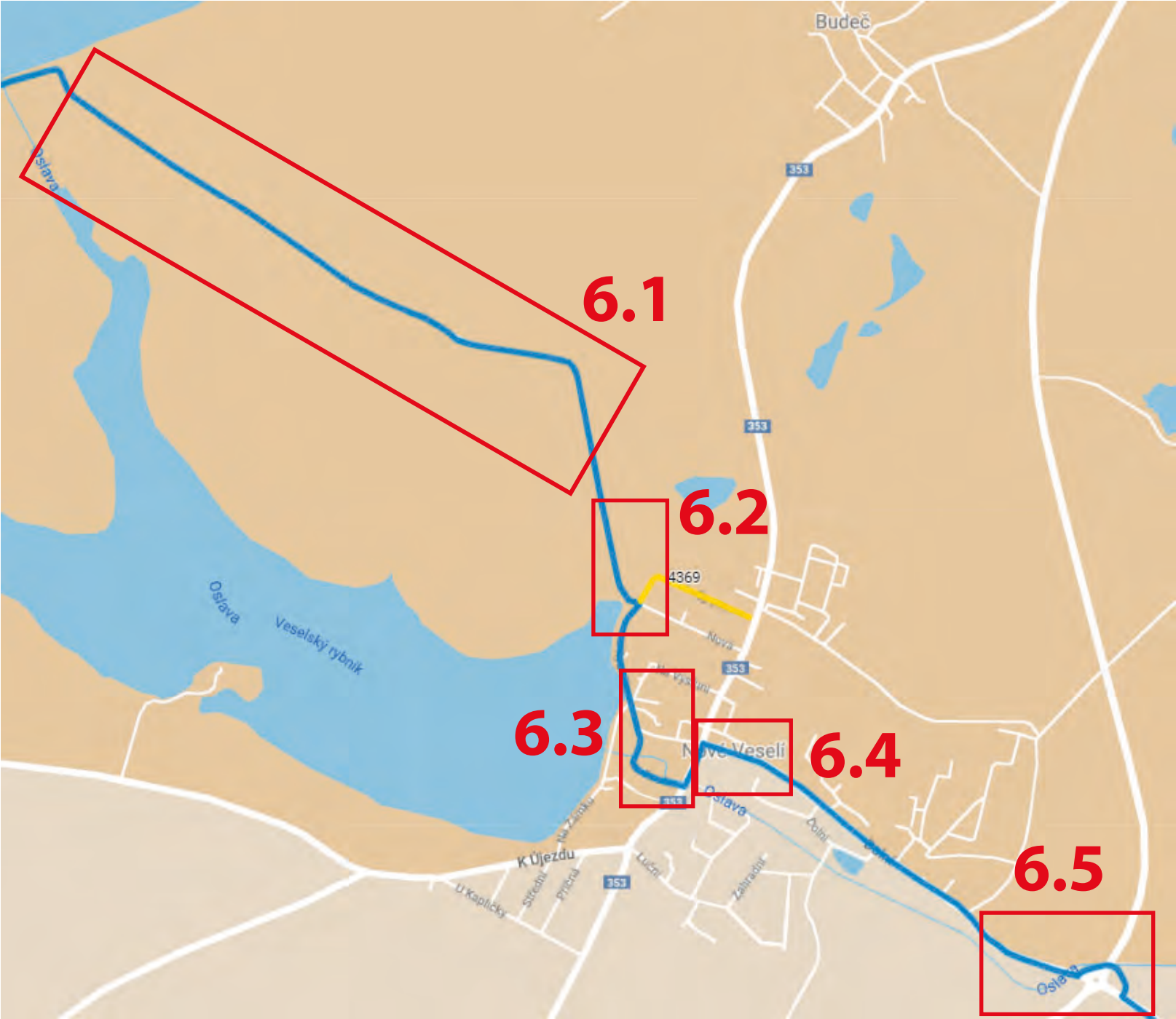
INSTALACE IS21a (MLYNÁŘSKÁ) A IS21b (MLYNÁŘSKÁ) NA STÁVAJÍCÍ SPOLEČNÝ SLOUPEK PRO OBA SMĚRY, POD STÁVAJÍCÍ IS 21 (4369) STEJNÉHO SMĚRU



INSTALACE 2x IS21a (MLYNÁŘSKÁ) NA STÁVAJÍCÍ SPOLEČNÝ SLOUPEK PRO OBA SMĚRY POD STÁVAJÍCÍ DZ IS 21a (4369)

Místní úprava provozu na pozemních komunikacích

PROJEKTANT:		Partnerství, o.p.s.	
OBJEDNATEL: Kraj Vysočina (IČ 70890749) Žižkova 57, 587 33 Jihlava		IČ 26268817 Údolní 33, 60200 Brno	
OBSAH: Revitalizace a rozvoj cykloturistické trasy Mlynářská stezka - II. etapa Směrové značení - Matějov		STUPEŇ PD	DOKUMENTACE MÍSTNÍ ÚPRAVY
		DATUM	06/2023
		ČÍSLO VÝKRESU	5.2



NOVÉ VESELÍ

KLAD LISTŮ MAPOVÝCH PŘÍLOH
NÁVRHU SMĚROVÉHO ZNAČENÍ


LEGENDA MAPOVÝCH PŘÍLOH:

- MLYNÁŘSKÁ STEZKA
- STÁVAJÍCÍ VYZNAČENÉ CYKLOTRASY
- LOKACE A NÁZEV SESTAVY SMĚROVÉHO ZNAČENÍ

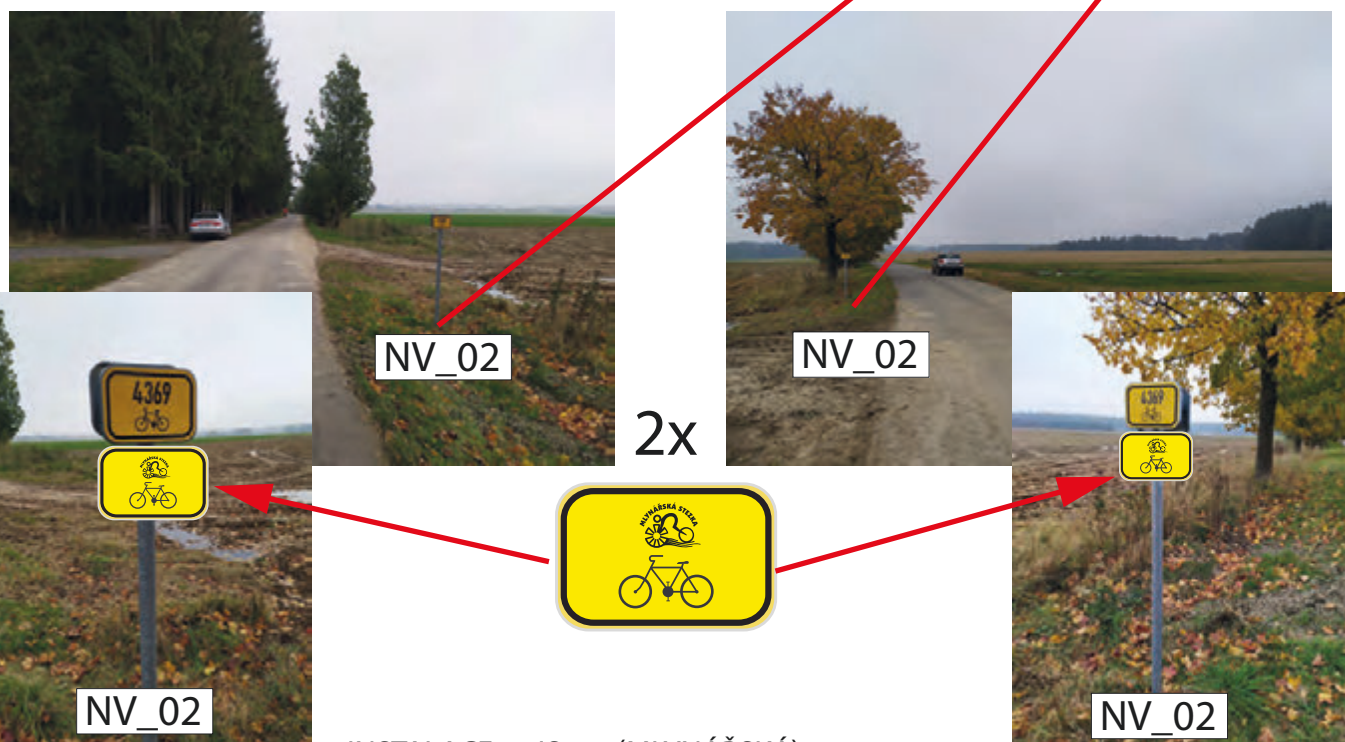
PODROBNÉ INFORMACE K UMÍSTĚNÍ ZNAČENÍ
A ROZPIS MATERIÁLU A PRACÍ S POPISEM
JE UVEDEN V TABULKOVÉM PŘEHLEDU

Místní úprava provozu na pozemních komunikacích

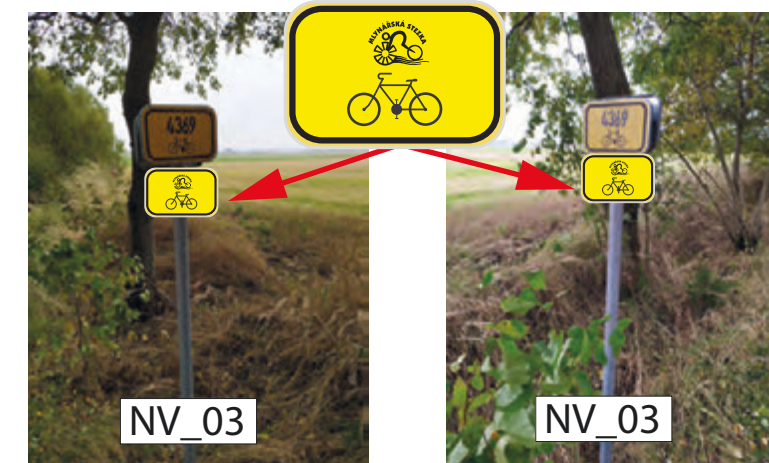
PROJEKTANT:	Partnerství, o.p.s.	
OBJEDNATEL: Kraj Vysočina (IČ 70890749) Žižkova 57, 587 33 Jihlava	IČ 26268817 Údolní 33, 60200 Brno	
OBSAH: Revitalizace a rozvoj cykloturistické trasy Mlýnářská stezka - II. etapa Směrové značení - Nové Veselí	STUPEŇ PD	DOKUMENTACE MÍSTNÍ ÚPRAVY
	DATUM	06/2023
	ČÍSLO VÝKRESU	6



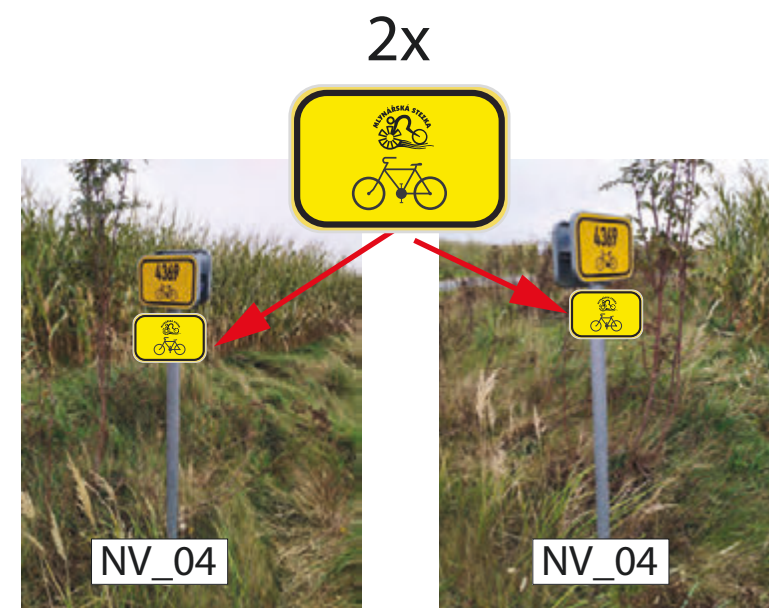
INSTALACE IS21a (MLYNÁŘSKÁ) A IS21b (MLYNÁŘSKÁ)
NA STÁVAJÍCÍ SLOUPEK DZ C 9b POD STÁVAJÍCÍ ZNAČENÍ (4369)



INSTALACE 2x IS21a (MLYNÁŘSKÁ)
NA STÁVAJÍCÍ SLOUPEK CYKLOTRAS SPOLEČNÝ PRO OBA SMĚRY
POD STÁVAJÍCÍ ZNAČENÍ



INSTALACE 2x IS21a (MLYNÁŘSKÁ)
NA STÁVAJÍCÍ SLOUPEK CYKLOTRAS SPOLEČNÝ PRO OBA SMĚRY
POD STÁVAJÍCÍ ZNAČENÍ



INSTALACE 2x IS21a (MLYNÁŘSKÁ)
NA STÁVAJÍCÍ SLOUPEK CYKLOTRAS SPOLEČNÝ PRO OBA SMĚRY
POD STÁVAJÍCÍ ZNAČENÍ

Místní úprava provozu na pozemních komunikacích

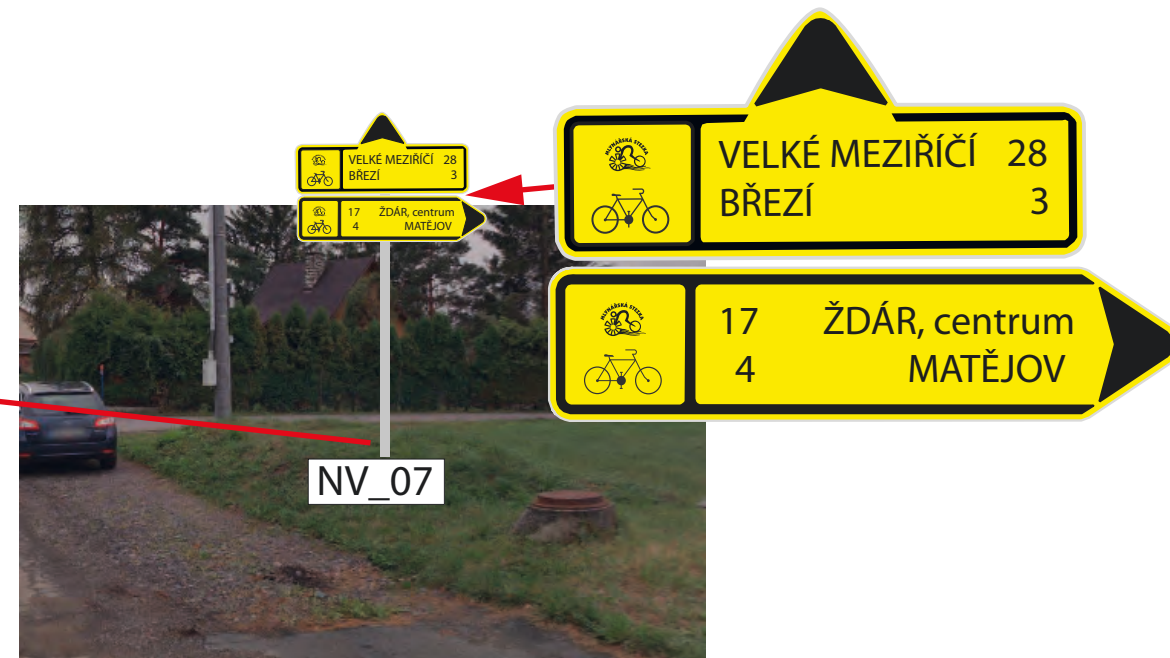
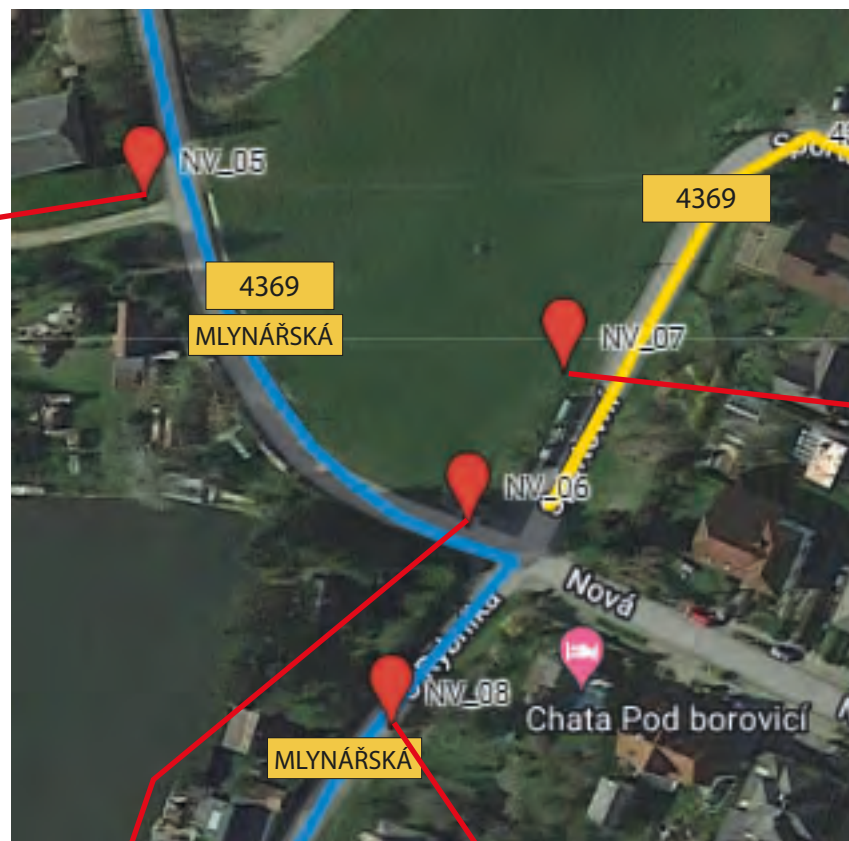
PROJEKTANT:		Partnerství, o.p.s.	
OBJEDNATEL: Kraj Vysočina (IČ 70890749) Žižkova 57, 587 33 Jihlava		IČ 26268817 Údolní 33, 60200 Brno	
OBSAH: Revitalizace a rozvoj cykloturistické trasy Mlynářská stezka - II. etapa Směrové značení - Nové Veselí	STUPEŇ PD	DOKUMENTACE MÍSTNÍ ÚPRAVY	
	DATUM	06/2023	
	ČÍSLO VÝKRESU	6.1	



2x




INSTALACE 2x IS21a (MLYNÁŘSKÁ)
NA STÁVAJÍCÍ SLOUPEK CYKLOTRAS SPOLEČNÝ PRO OBA SMĚRY
POD STÁVAJÍCÍ ZNAČENÍ, POSUNOUT DOLŮ SMĚROVKU „VODNÍ STEZKA“



INSTALACE IS19a (MLYNÁŘSKÁ) A IS19c (MLYNÁŘSKÁ)
NA NOVÝ SLOUPEK V KOTEVNÍ PATCE,
POZEMEK: PARC. Č. 2129, K. Ú. NOVÉ VESELÍ
(MĚSTYS NOVÉ VESELÍ)



INSTALACE IS19b (MLYNÁŘSKÁ)
NA NOVÝ SLOUPEK V KOTEVNÍ PATCE,
POZEMEK: PARC. Č. 446, K. Ú. NOVÉ VESELÍ
(MĚSTYS NOVÉ VESELÍ)



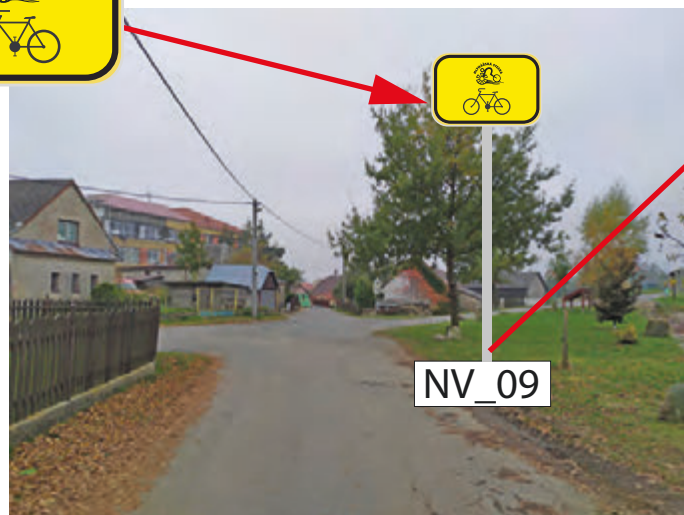
INSTALACE IS19c (MLYNÁŘSKÁ)
NA NOVÝ SLOUPEK V KOTEVNÍ PATCE,
POZEMEK: PARC. Č. 2155, K. Ú. NOVÉ VESELÍ
(MĚSTYS NOVÉ VESELÍ)



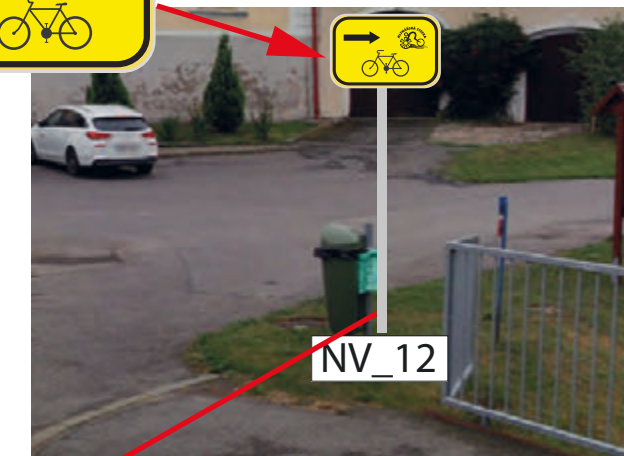
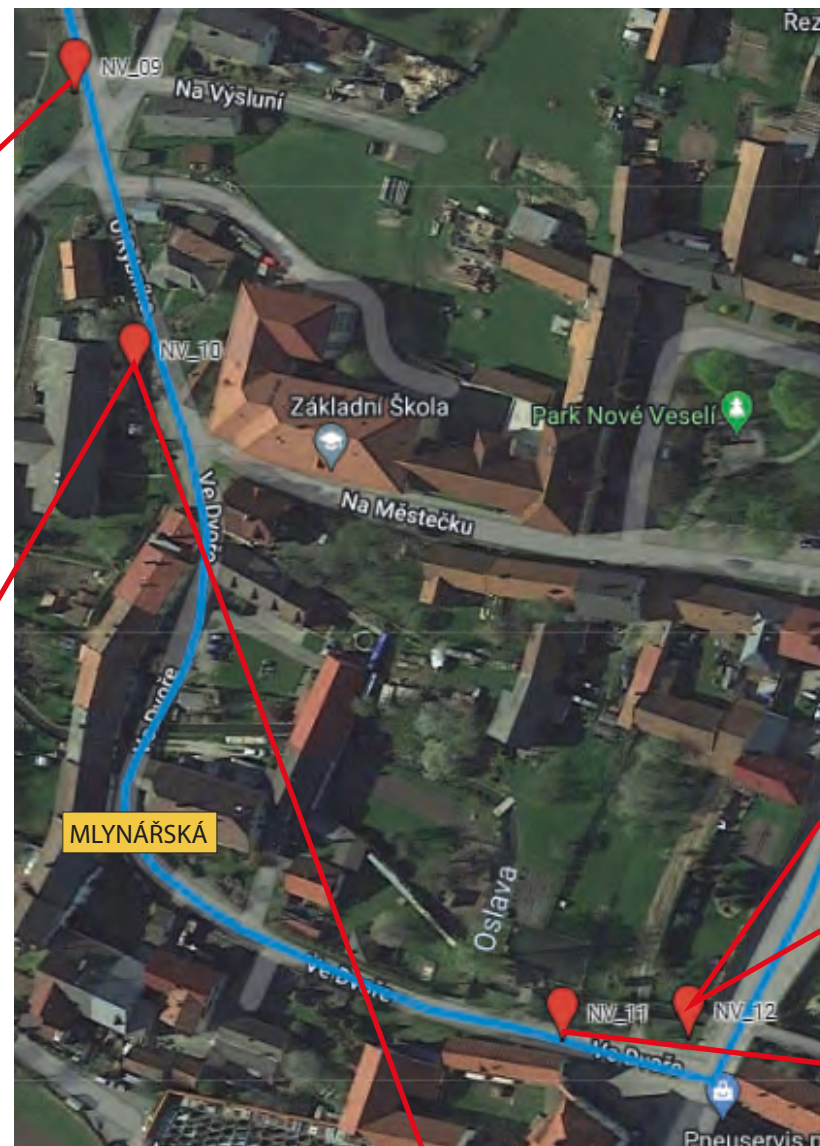
Místní úprava provozu na pozemních komunikacích

PROJEKTANT:		Partnerství, o.p.s.	
OBJEDNATEL: Kraj Vysočina (IČ 70890749) Žižkova 57, 587 33 Jihlava		IČ 26268817 Údolní 33, 60200 Brno	
OBSAH: Revitalizace a rozvoj cykloturistické trasy Mlynářská stezka - II. etapa Směrové značení - Nové Veselí	STUPEŇ PD	DOKUMENTACE MÍSTNÍ ÚPRAVY	
	DATUM	06/2023	
	ČÍSLO VÝKRESU	6.2	

2x



INSTALACE 2x IS21a (MLYNÁŘSKÁ)
NA NOVÝ SLOUPEK V KOTEVNÍ PATCE
SPOLEČNÝ PRO OBA SMĚRY
POZEMEK: PARC. Č. 2333, K. Ú. NOVÉ VESELÍ
(KINSKÝ ŽDÁR a.s.)




INSTALACE IS19b (MLYNÁŘSKÁ)
NA NOVÝ SLOUPEK V KOTEVNÍ PATCE
DEMONTÁŽ SLOUPKU KOŠE
POZEMEK: PARC. Č. 264 K. Ú. NOVÉ VESELÍ
(MĚSTYS NOVÉ VESELÍ)



2x



INSTALACE 2x IS21a (MLYNÁŘSKÁ)
NA NOVÝ SLOUPEK V KOTEVNÍ PATCE
SPOLEČNÝ PRO OBA SMĚRY
POZEMEK: PARC. Č. 216, K. Ú. NOVÉ VESELÍ
(MĚSTYS NOVÉ VESELÍ)



INSTALACE IS19b (MLYNÁŘSKÁ)
NA NOVÝ SLOUPEK V KOTEVNÍ PATCE,
POZEMEK: PARC. Č. 264, K. Ú. NOVÉ VESELÍ
(MĚSTYS NOVÉ VESELÍ)



Místní úprava provozu na pozemních komunikacích

PROJEKTANT:		Partnerství, o.p.s.	
OBJEDNATEL: Kraj Vysočina (IČ 70890749) Žižkova 57, 587 33 Jihlava		IČ 26268817 Údolní 33, 60200 Brno	
OBSAH: Revitalizace a rozvoj cykloturistické trasy Mlynářská stezka - II. etapa Směrové značení - Nové Veselí	STUPEŇ PD	DOKUMENTACE MÍSTNÍ ÚPRAVY	
	DATUM	06/2023	
	ČÍSLO VÝKRESU	6.3	

INSTALACE IS19b (MLYNÁŘSKÁ)
NA SLOUPEK DZ
UMÍSTĚNÍ POD STÁVAJÍCÍ ZNAČENÍ

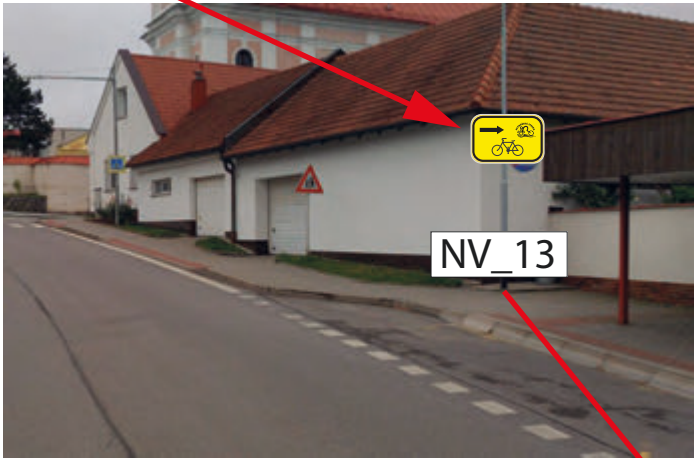


NV_14



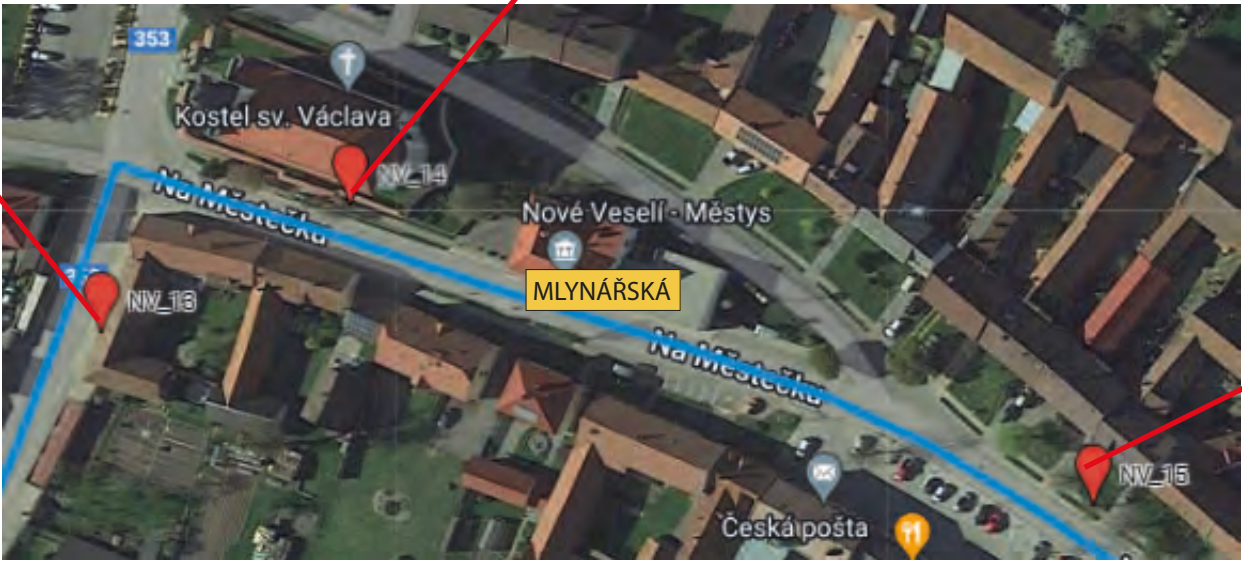
NV_14

INSTALACE IS19b (MLYNÁŘSKÁ)
NA SLOUP VEŘEJNÉHO OSVĚTLENÍ



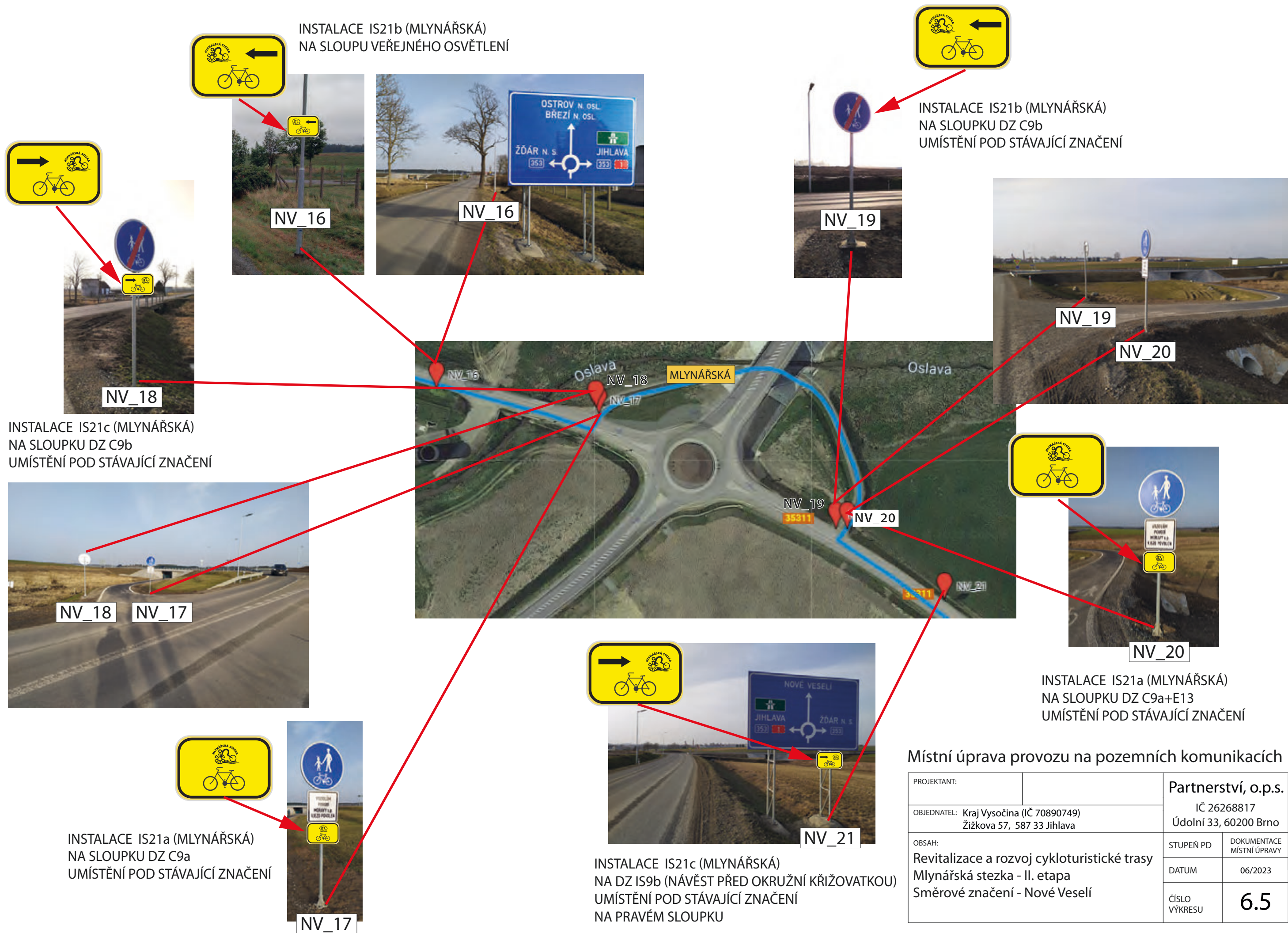
NV_13

INSTALACE IS19c (MLYNÁŘSKÁ)
NA SLOUP VEŘEJNÉHO OSVĚTLENÍ



Místní úprava provozu na pozemních komunikacích

PROJEKTANT:		Partnerství, o.p.s.	
OBJEDNATEL: Kraj Vysočina (IČ 70890749) Žižkova 57, 587 33 Jihlava		IČ 26268817 Údolní 33, 60200 Brno	
OBSAH: Revitalizace a rozvoj cykloturistické trasy Mlynářská stezka - II. etapa Směrové značení - Nové Veselí		STUPEŇ PD	DOKUMENTACE MÍSTNÍ ÚPRAVY
		DATUM	06/2023
		ČÍSLO VÝKRESU	6.4



Místní úprava provozu na pozemních komunikacích

PROJEKTANT:		Partnerství, o.p.s.	
OBJEDNATEL: Kraj Vysočina (IČ 70890749) Žižkova 57, 587 33 Jihlava		IČ 26268817 Údolní 33, 60200 Brno	
OBSAH: Revitalizace a rozvoj cykloturistické trasy Mlynářská stezka - II. etapa Směrové značení - Nové Veselí	STUPEŇ PD	DOKUMENTACE MÍSTNÍ ÚPRAVY	
	DATUM	06/2023	
	ČÍSLO VÝKRESU	6.5	



BŘEZÍ NAD OSLAVOU

KLAD LISTŮ MAPOVÝCH PŘÍLOH
NÁVRHU SMĚROVÉHO ZNAČENÍ

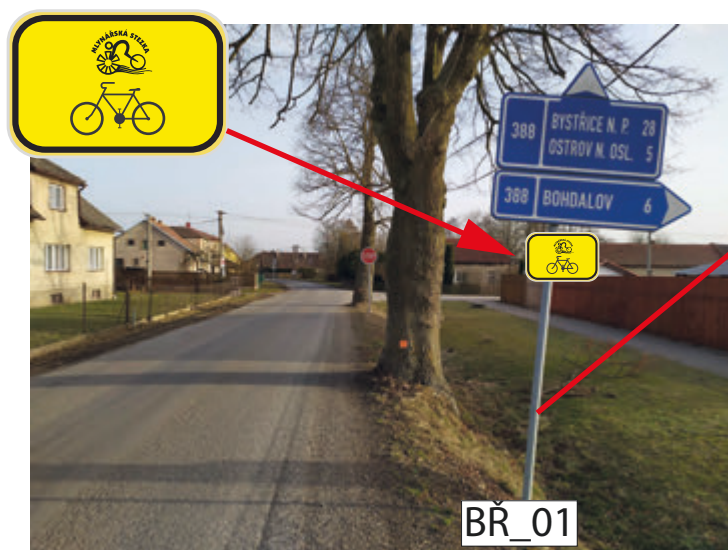
LEGENDA MAPOVÝCH PŘÍLOH:

- MLYNÁŘSKÁ STEZKA
- STÁVAJÍCÍ VYZNAČENÉ CYKLOTRASY
- LOKACE A NÁZEV SESTAVY
SMĚROVÉHO ZNAČENÍ

PODROBNÉ INFORMACE K UMÍSTĚNÍ ZNAČENÍ
A ROZPIS MATERIÁLU A PRACÍ S POPISEM
JE UVEDEN V TABULKOVÉM PŘEHLEDU

Místní úprava provozu na pozemních komunikacích

PROJEKTANT:	Partnerství, o.p.s.	
OBJEDNATEL: Kraj Vysočina (IČ 70890749) Žižkova 57, 587 33 Jihlava	IČ 26268817 Údolní 33, 60200 Brno	
OBSAH: Revitalizace a rozvoj cykloturistické trasy Mlynářská stezka - II. etapa Směrové značení - Břeží nad Oslavou	STUPEŇ PD	DOKUMENTACE MÍSTNÍ ÚPRAVY
	DATUM	06/2023
	ČÍSLO VÝKRESU	7




INSTALACE IS21a (MLYNÁŘSKÁ)
NA SLOUPEK DZ IS 3c
POD STÁVAJÍCÍ SESTAVOU ZNAČENÍ




směr Nové Veselí

INSTALACE IS19a (MLYNÁŘSKÁ)
NOVÝ SLOUPEK V KOTEVNÍ PATCE
POZEMEK: PARC. Č. 60, K. Ú. BŘEZÍ N. OSL.,
(OBEC BŘEZÍ n. / OSLAVOU)



INSTALACE IS19a (MLYNÁŘSKÁ) A IS21a (MLYNÁŘSKÁ)
NA SPOLEČNÝ NOVÝ SLOUPEK PRO OBA SMĚRY V KOTEVNÍ PATCE
INSTALACE IS21a Z RUBU ZNAČKY IS19a
POZEMEK: PARC. Č. 504/1, K. Ú. BŘEZÍ N. OSL.,
(OBEC BŘEZÍ n. / OSLAVOU)



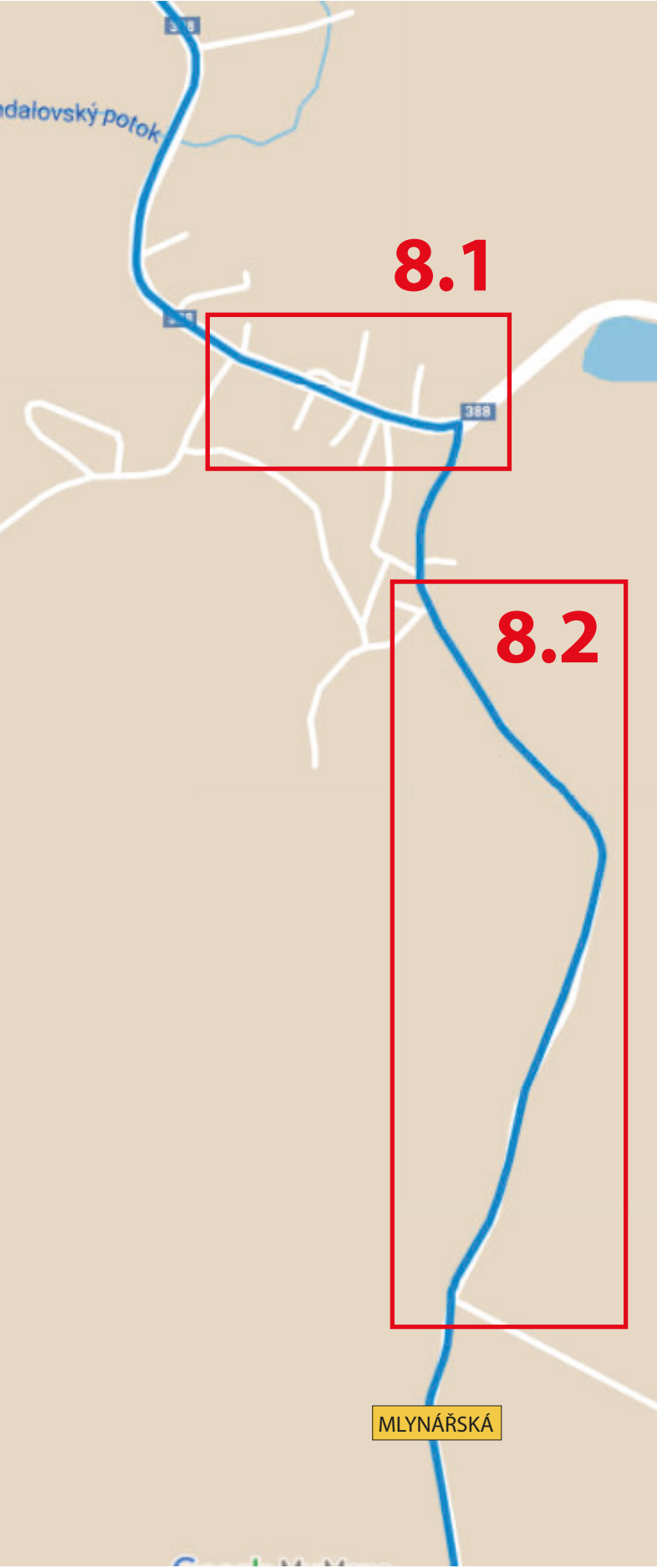
směr Nové Veselí



směr Kotlasy

Místní úprava provozu na pozemních komunikacích

PROJEKTANT:		Partnerství, o.p.s.	
OBJEDNATEL: Kraj Vysočina (IČ 70890749) Žižkova 57, 587 33 Jihlava		IČ 26268817 Údolní 33, 60200 Brno	
OBSAH: Revitalizace a rozvoj cykloturistické trasy Mlynářská stezka - II. etapa Směrové značení - Bžezí nad Oslavou		STUPEŇ PD	DOKUMENTACE MÍSTNÍ ÚPRAVY
		DATUM	06/2023
		ČÍSLO VÝKRESU	7.1



KOTLASY

KLAD LISTŮ MAPOVÝCH PŘÍLOH
NÁVRHU SMĚROVÉHO ZNAČENÍ

LEGENDA MAPOVÝCH PŘÍLOH:

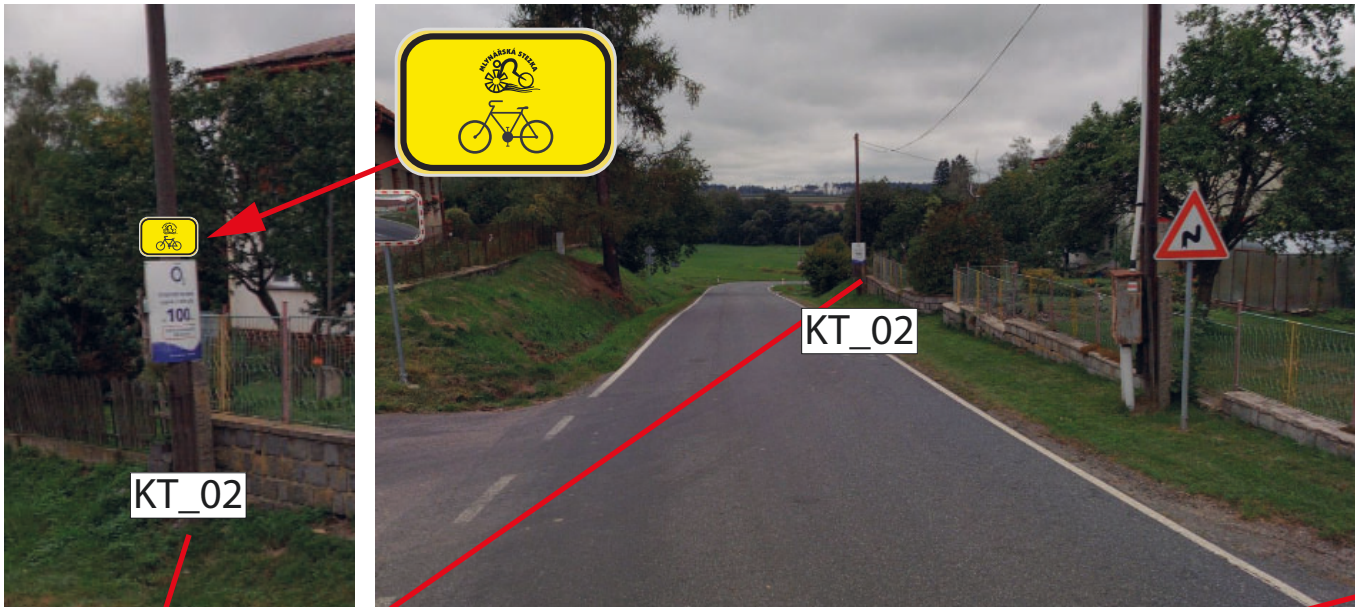
- MLYNÁŘSKÁ STEZKA
- STÁVAJÍCÍ VYZNAČENÉ CYKLOTRASY
- LOKACE A NÁZEV SESTAVY
KT_01 SMĚROVÉHO ZNAČENÍ

PODROBNÉ INFORMACE K UMÍSTĚNÍ ZNAČENÍ
A ROZPIS MATERIÁLU A PRACÍ S POPISEM
JE UVEDEN V TABULKOVÉM PŘEHLEDU

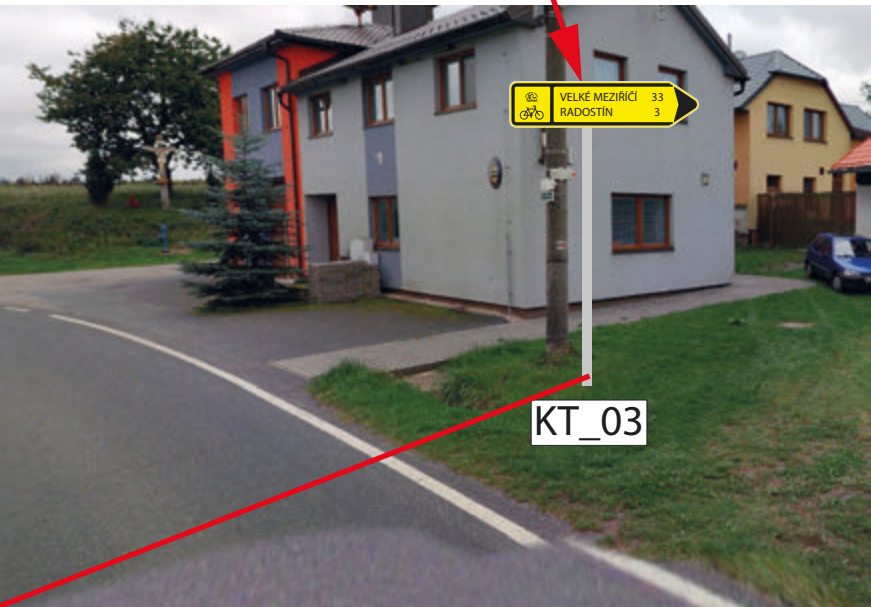
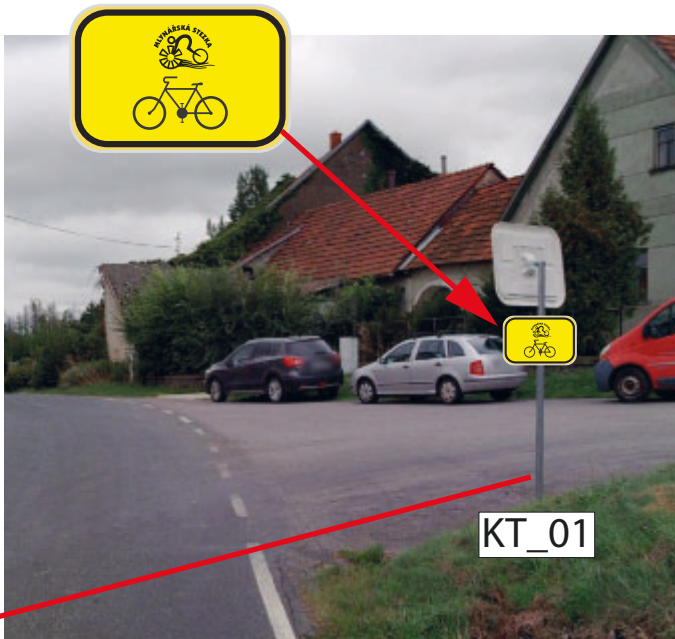
Místní úprava provozu na pozemních komunikacích

PROJEKTANT:	Partnerství, o.p.s.	
OBJEDNATEL: Kraj Vysočina (IČ 70890749) Žižkova 57, 587 33 Jihlava	IČ 26268817 Údolní 33, 60200 Brno	
OBSAH: Revitalizace a rozvoj cykloturistické trasy Mlynářská stezka - II. etapa Směrové značení - Kotlasy	STUPEŇ PD	DOKUMENTACE MÍSTNÍ ÚPRAVY
	DATUM	06/2023
	ČÍSLO VÝKRESU	8

INSTALACE IS21a (MLYNÁŘSKÁ)
 NA DŘEVĚNÝ SLOUP
 ZA KŘÍŽOVATKOU JAKO POTVZENÍ SMĚRU



INSTALACE IS21a (MLYNÁŘSKÁ)
 NA SLOUPEK ZRCADLA, Z RUBU ZRCADLOVÉ PLOCHY



INSTALACE IS19c (MLYNÁŘSKÁ)
 NA NOVÝ SLOUPEK V KOTEVNÍ PATCE
 POZEMEK: PARC. Č. 1095/19, K. Ú. KOTLASY, (OBEC KOTLASY)



INSTALACE IS19b (MLYNÁŘSKÁ)
 NA NOVÝ SLOUPEK V KOTEVNÍ PATCE, INSTALACE ZA PŘÍKOPOU,
 MIN. 10 METRŮ PŘED STÁVAJÍCÍM DOPRAVNÍM ZNAČENÍM ZNAČENÍM
 POZEMEK: PARC. Č. 1095/19, K. Ú. KOTLASY, (OBEC KOTLASY)



Místní úprava provozu na pozemních komunikacích

PROJEKTANT:		Partnerství, o.p.s.	
OBJEDNATEL: Kraj Vysočina (IČ 70890749) Žižkova 57, 587 33 Jihlava		IČ 26268817 Údolní 33, 60200 Brno	
OBSAH: Revitalizace a rozvoj cykloturistické trasy Mlynářská stezka - II. etapa Směrové značení - Kotlasy		STUPEŇ PD	DOKUMENTACE MÍSTNÍ ÚPRAVY
		DATUM	06/2023
		ČÍSLO VÝKRESU	8.1



směr Radostín



INSTALACE IS21a (MLYNÁŘSKÁ)
NA STÁVAJÍCÍ SLOUPEK DZ B 4a POD STÁVAJÍCÍ ZNAČENÍ



2x



INSTALACE 2x IS21a (MLYNÁŘSKÁ)
NA STÁVAJÍCÍ SLOUPEK DZ B 4a POD STÁVAJÍCÍ ZNAČENÍ
A NA RUBU DOPRAVNÍ ZNAČKY B 4a

směr Kotlasy

směr Radostín



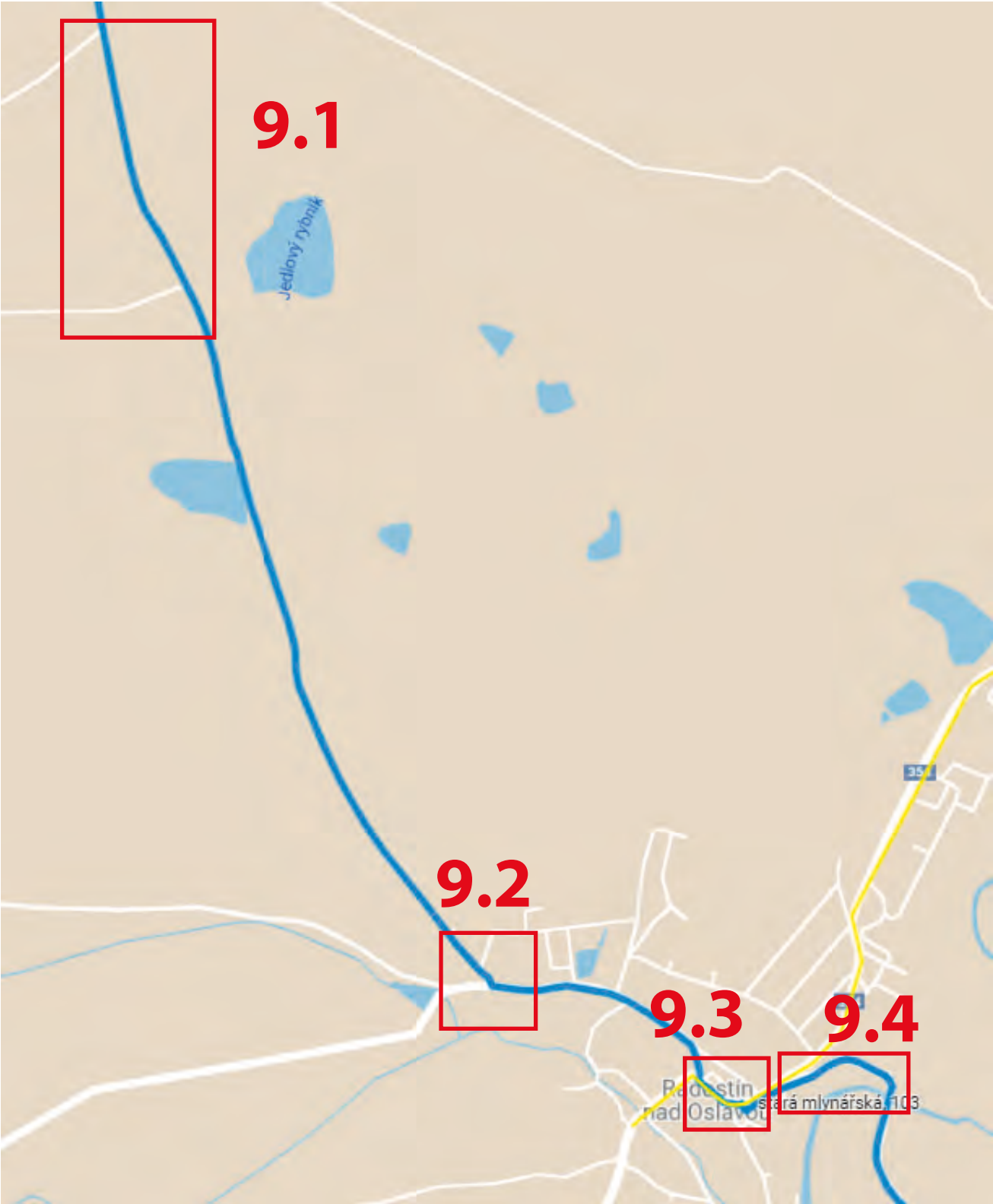
2x

INSTALACE 2x IS21a (MLYNÁŘSKÁ)
NA STÁVAJÍCÍ SLOUPEK DZ B 4a POD STÁVAJÍCÍ ZNAČENÍ
A NA RUBU DOPRAVNÍ ZNAČKY B 4a

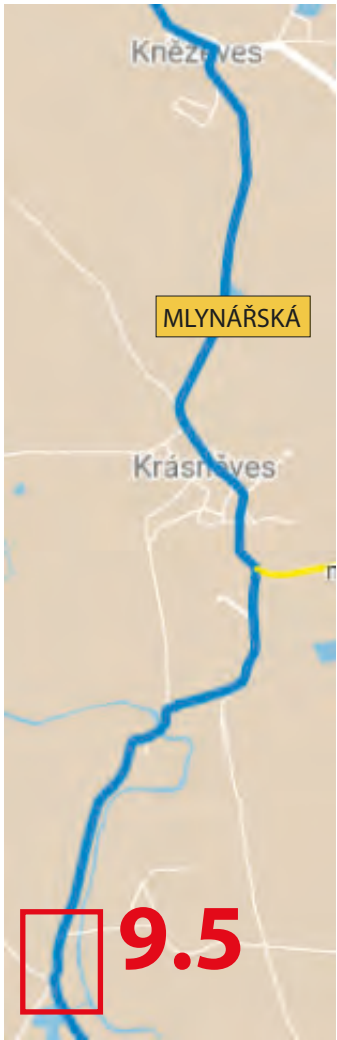
směr Kotlasy

Místní úprava provozu na pozemních komunikacích

PROJEKTANT:		Partnerství, o.p.s.	
OBJEDNATEL: Kraj Vysočina (IČ 70890749) Žižkova 57, 587 33 Jihlava		IČ 26268817 Údolní 33, 60200 Brno	
OBSAH: Revitalizace a rozvoj cykloturistické trasy Mlynářská stezka - II. etapa Směrové značení - Kotlasy	STUPEŇ PD	DOKUMENTACE MÍSTNÍ ÚPRAVY	
	DATUM	06/2023	
	ČÍSLO VÝKRESU	8.2	



RADOSTÍN n. OSLAVOU



KLAD LISTŮ MAPOVÝCH PŘÍLOH
NÁVRHU SMĚROVÉHO ZNAČENÍ

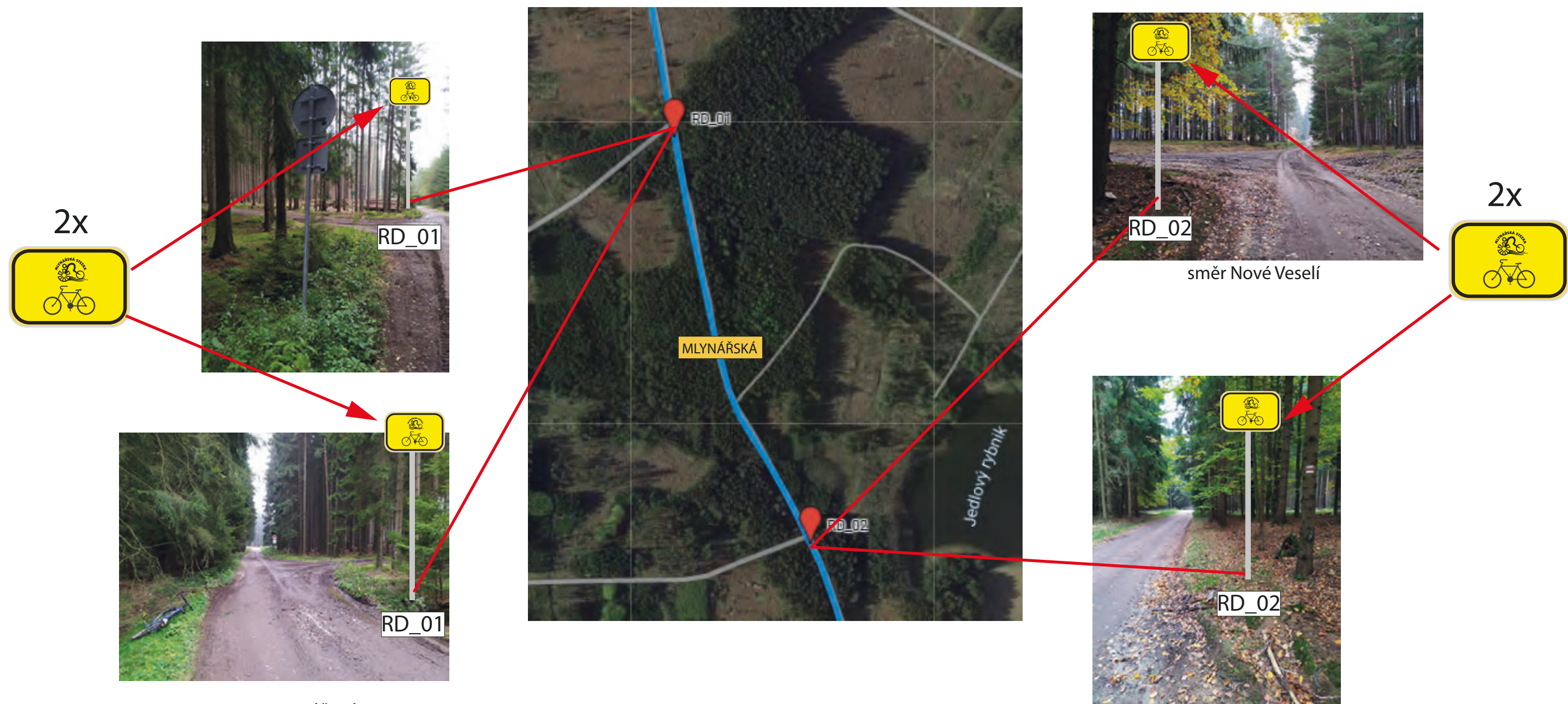
LEGENDA MAPOVÝCH PŘÍLOH:

- MLYNÁŘSKÁ STEZKA
- STÁVAJÍCÍ VYZNAČENÉ CYKLOTRASY
- LOKACE A NÁZEV SESTAVY
RD_01 SMĚROVÉHO ZNAČENÍ

PODROBNÉ INFORMACE K UMÍSTĚNÍ ZNAČENÍ
A ROZPIS MATERIÁLU A PRACÍ S POPISEM
JE UVEDEN V TABULKOVÉM PŘEHLEDU

Místní úprava provozu na pozemních komunikacích

PROJEKTANT:	Partnerství, o.p.s.		
OBJEDNATEL: Kraj Vysočina (IČ 70890749) Žižkova 57, 587 33 Jihlava	IČ 26268817 Údolní 33, 60200 Brno		
OBSAH: Revitalizace a rozvoj cykloturistické trasy Mlynářská stezka - II. etapa Směrové značení - Radostín	STUPEŇ PD	DOKUMENTACE MÍSTNÍ ÚPRAVY	
	DATUM	06/2023	
	ČÍSLO VÝKRESU	9	

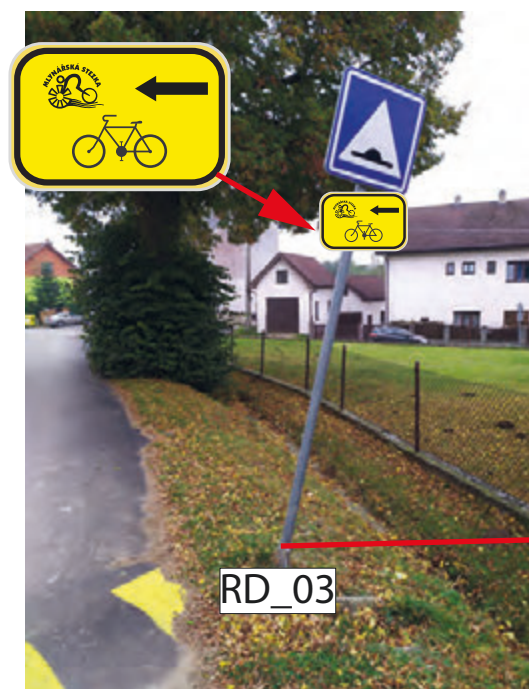


INSTALACE 2x IS21a (MLYNÁŘSKÁ)
NA NOVÝ SPOLEČNÝ SLOUPEK PRO OBA SMĚRY V ZEMNÍ BETON. PATCE
POZEMEK: PARC. Č. 2182, K. Ú. RADOSTÍN N. O., (MĚSTYS RADOSTÍN NAD OSLAVOU)

INSTALACE 2x IS21a (MLYNÁŘSKÁ)
NA NOVÝ SPOLEČNÝ SLOUPEK PRO OBA SMĚRY V ZEMNÍ BETON. PATCE
POZEMEK: PARC. Č. 2181/3, K. Ú. RADOSTÍN N. O.,
(MĚSTYS RADOSTÍN NAD OSLAVOU)

Místní úprava provozu na pozemních komunikacích

PROJEKTANT:		Partnerství, o.p.s.	
OBJEDNATEL: Kraj Vysočina (IČ 70890749) Žižkova 57, 587 33 Jihlava		IČ 26268817 Údolní 33, 60200 Brno	
OBSAH: Revitalizace a rozvoj cykloturistické trasy Mlynářská stezka - II. etapa Směrové značení - Radostín		STUPEŇ PD	DOKUMENTACE MÍSTNÍ ÚPRAVY
		DATUM	06/2023
		ČÍSLO VÝKRESU	9.1



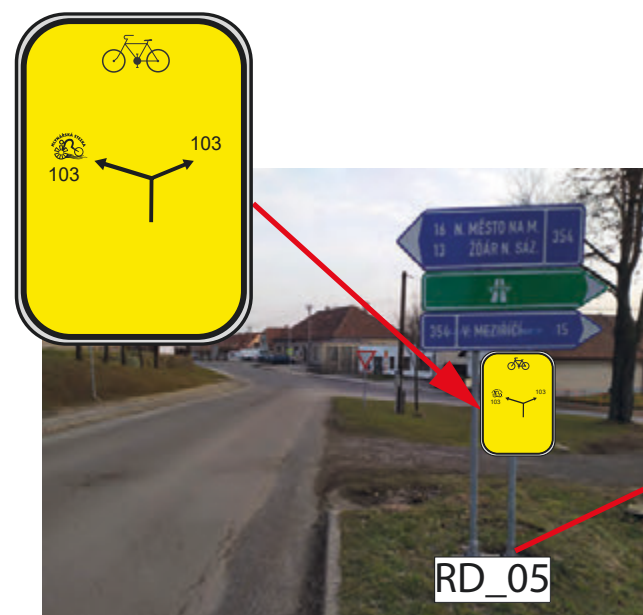
INSTALACE IS21b (MLYNÁŘSKÁ)
NA SLOUPEK DOPRAVNÍHO ZNAČENÍ
POD STÁVAJÍCÍ DZ IP 2



INSTALACE IS21c (MLYNÁŘSKÁ)
NA SLOUP VEŘEJNÉHO OSVĚTLENÍ

Místní úprava provozu na pozemních komunikacích

PROJEKTANT:		Partnerství, o.p.s.	
OBJEDNATEL: Kraj Vysočina (IČ 70890749) Žižkova 57, 587 33 Jihlava		IČ 26268817 Údolní 33, 60200 Brno	
OBSAH: Revitalizace a rozvoj cykloturistické trasy Mlynářská stezka - II. etapa Směrové značení - Radostín	STUPEŇ PD	DOKUMENTACE MÍSTNÍ ÚPRAVY	
	DATUM	06/2023	
	ČÍSLO VÝKRESU	9.2	

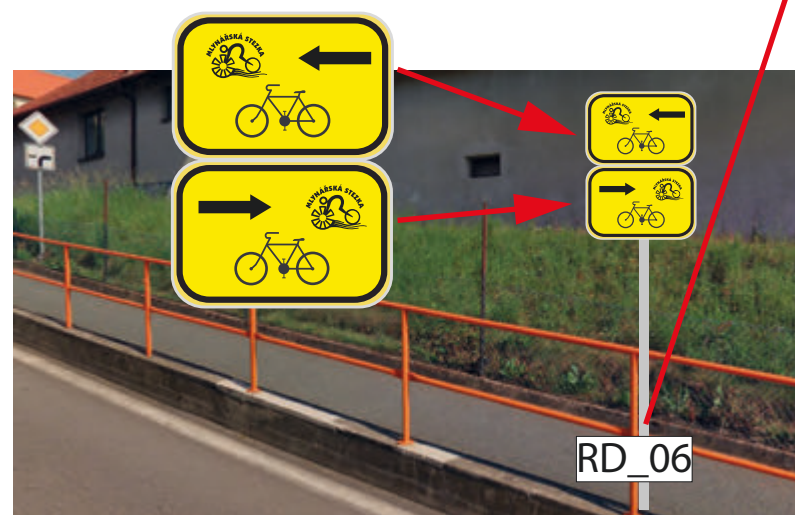


směr Žďár

INSTALACE IS20 (MLYNÁŘSKÁ + 103)
NA PRAVÝ SLOUPEK DOPRAVNÍHO ZNAČENÍ
POD STÁVAJÍCÍ SESTAVOU ZNAČENÍ



INSTALACE IS19c (MLYNÁŘSKÁ)
NA STÁVAJÍCÍ PRAVÝ SLOUPEK DOPRAVNÍHO ZNAČENÍ
POD STÁVAJÍCÍ SESTAVOU ZNAČENÍ



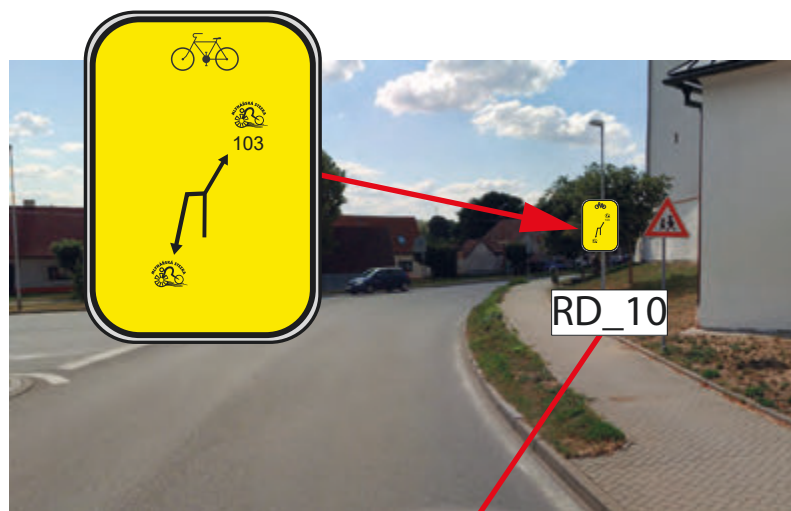
INSTALACE IS21b (MLYNÁŘSKÁ) A IS21c (MLYNÁŘSKÁ)
NA NOVÉM SLOUPKU V KOTEVNÍ PATCE
UMÍSTĚNÍ SLOUPKU K ZÁBRADLÍ OCELOVOU PÁSKOU
VZDÁLENOSTI 15 METRŮ OD DZ
POZEMEK: PARC. Č. 57/1, K. Ú. RADOSTÍN N. O., (MĚSTYS RADOSTÍN NAD OSLAVOU)



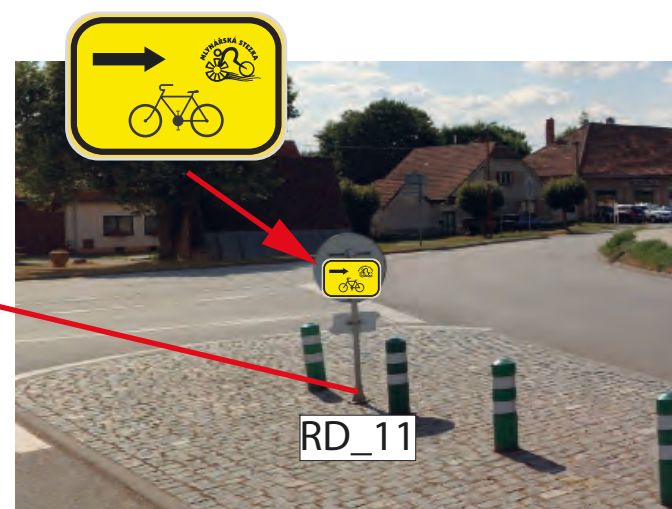
ZACHOVAT STÁVAJÍCÍ ZNAČENÍ MLYNÁŘSKÉ STEZKY IS S21c

Místní úprava provozu na pozemních komunikacích

PROJEKTANT:	Partnerství, o.p.s.	
OBJEDNATEL: Kraj Vysočina (IČ 70890749) Žižkova 57, 587 33 Jihlava	IČ 26268817 Údolní 33, 60200 Brno	
OBSAH: Revitalizace a rozvoj cykloturistické trasy Mlynářská stezka - II. etapa Směrové značení - Radostín	STUPEŇ PD	DOKUMENTACE MÍSTNÍ ÚPRAVY
	DATUM	06/2023
	ČÍSLO VÝKRESU	9.3



INSTALACE IS20 (MLYNÁŘSKÁ +103)
NA SLOUP VEŘEJNÉHO OSVĚTLENÍ



INSTALACE IS21b (MLYNÁŘSKÁ)
NA SNÍŽENÝ SLOUPEK DOPRAVNÍHO ZNAČENÍ,
NA RUBU DZ C4



ZACHOVAT STÁVAJÍCÍ ZNAČENÍ MLYNÁŘSKÉ
STEZKY IS 21c



ZACHOVAT STÁVAJÍCÍ ZNAČENÍ MLYNÁŘSKÉ
STEZKY IS 19a



INSTALACE IS19b (MLYNÁŘSKÁ)
NA SLOUPEK DOPRAVNÍHO ZNAČENÍ
POD STÁVAJÍCÍ DZ IS 3



Místní úprava provozu na pozemních komunikacích

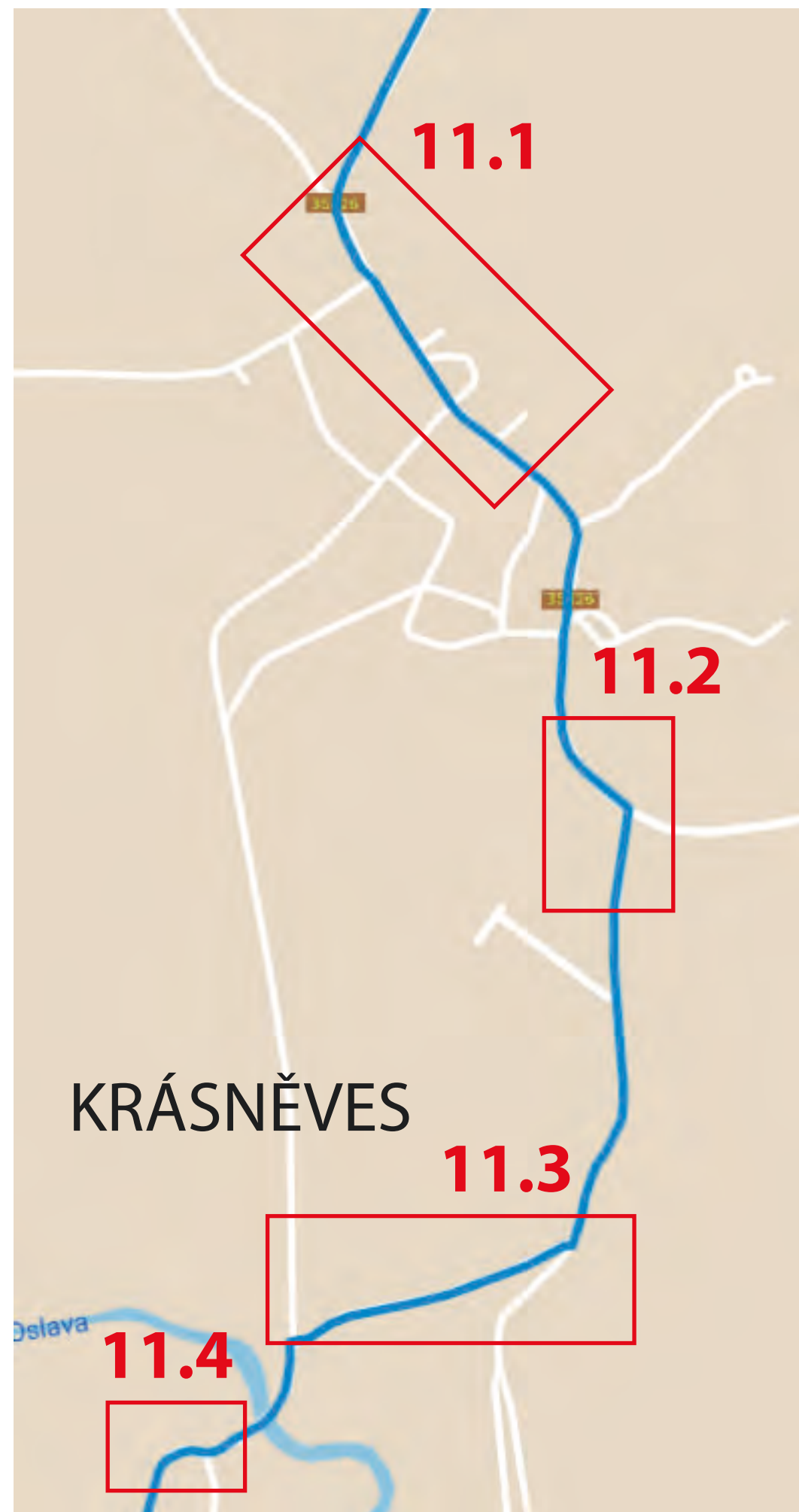
PROJEKTANT:		Partnerství, o.p.s.	
OBJEDNATEL: Kraj Vysočina (IČ 70890749) Žižkova 57, 587 33 Jihlava		IČ 26268817 Údolní 33, 60200 Brno	
OBSAH: Revitalizace a rozvoj cykloturistické trasy Mlynářská stezka - II. etapa Směrové značení - Radostín		STUPEŇ PD	DOKUMENTACE MÍSTNÍ ÚPRAVY
		DATUM	06/2023
		ČÍSLO VÝKRESU	9.4



INSTALACE IS21c (MLYNÁŘSKÁ)
NA NOVÉM SLOUPKU V KOTEVNÍ PATCE
POZEMEK: PARC. Č. 140/2, K. Ú. ZAHRADIŠTĚ, (LESY ČR)

Místní úprava provozu na pozemních komunikacích

PROJEKTANT:	Partnerství, o.p.s.	
OBJEDNATEL: Kraj Vysočina (IČ 70890749) Žižkova 57, 587 33 Jihlava	IČ 26268817 Údolní 33, 60200 Brno	
OBSAH: Revitalizace a rozvoj cykloturistické trasy Mlynářská stezka - II. etapa Směrové značení - Radostín	STUPEŇ PD	DOKUMENTACE MÍSTNÍ ÚPRAVY
	DATUM	06/2023
	ČÍSLO VÝKRESU	9.5



KLAD LISTŮ MAPOVÝCH PŘÍLOH NÁVRHU SMĚROVÉHO ZNAČENÍ

LEGENDA MAPOVÝCH PŘÍLOH:

- MLYNÁŘSKÁ STEZKA
- STÁVAJÍCÍ VYZNAČENÉ CYKLOTRASY
- 📍 LOKACE A NÁZEV SESTAVY
KR_01 SMĚROVÉHO ZNAČENÍ

PODROBNÉ INFORMACE K UMÍSTĚNÍ ZNAČENÍ
A ROZPIS MATERIÁLU A PRACÍ S POPISEM
JE UVEDEN V TABULKOVÉM PŘEHLEDU

Místní úprava provozu na pozemních komunikacích

PROJEKTANT:		Partnerství, o.p.s.	
OBJEDNATEL: Kraj Vysočina (IČ 70890749) Žižkova 57, 587 33 Jihlava		IČ 26268817 Údolní 33, 60200 Brno	
OBSAH: Revitalizace a rozvoj cykloturistické trasy Mlynářská stezka - II. etapa Směrové značení - Krásnéves	STUPEŇ PD	DOKUMENTACE MÍSTNÍ ÚPRAVY	
	DATUM	06/2023	
	ČÍSLO VÝKRESU	11	



PONECHAT STÁVAJÍCÍ ZNAČENÍ MLYNÁŘSKÉ STEZKY (IS19c, IS21a)



PONECHAT STÁVAJÍCÍ ZNAČENÍ MLYNÁŘSKÉ STEZKY (IS19b, IS21a)



PONECHAT STÁVAJÍCÍ ZNAČENÍ MLYNÁŘSKÉ STEZKY (IS21a)



Místní úprava provozu na pozemních komunikacích

PROJEKTANT:		Partnerství, o.p.s.	
OBJEDNATEL: Kraj Vysočina (IČ 70890749) Žižkova 57, 587 33 Jihlava		IČ 26268817 Údolní 33, 60200 Brno	
OBSAH: Revitalizace a rozvoj cykloturistické trasy Mlynářská stezka - II. etapa Směrové značení - Krásnéves		STUPEŇ PD	DOKUMENTACE MÍSTNÍ ÚPRAVY
		DATUM	06/2023
		ČÍSLO VÝKRESU	11.1



DEMONTÁŽ NADBYTEČNÉHO ZNAČENÍ NA BET. SLOUPU IS21a (MLYNÁŘSKÁ)



INSTALACE IS21c (MLYNÁŘSKÁ)
NA NOVÝ SLOUPEK V KOTEVNÍ PATCE
MIN. 10 M OD BET. SLOUPU S DOPRAVNÍ ZNAČKOU P2
POZEMEK: PARC. Č. 1350/2, K. Ú. KRÁSNĚVES, (KRAJ VYSOČINA,
SPRÁVA A ÚDRŽBA SILNIC)



INSTALACE IS19b (MLYNÁŘSKÁ)
NA NOVÝ SLOUPEK V KOTEVNÍ PATCE
NOVÝ SLOUPEK UMÍSTIT MIN. 10 M OD STÁVAJÍCÍHO DOPRAVNÍHO ZNAČENÍ
POZEMEK: PARC. Č. 1387, K. Ú. KRÁSNĚVES, (OBEC KRÁSNĚVES)



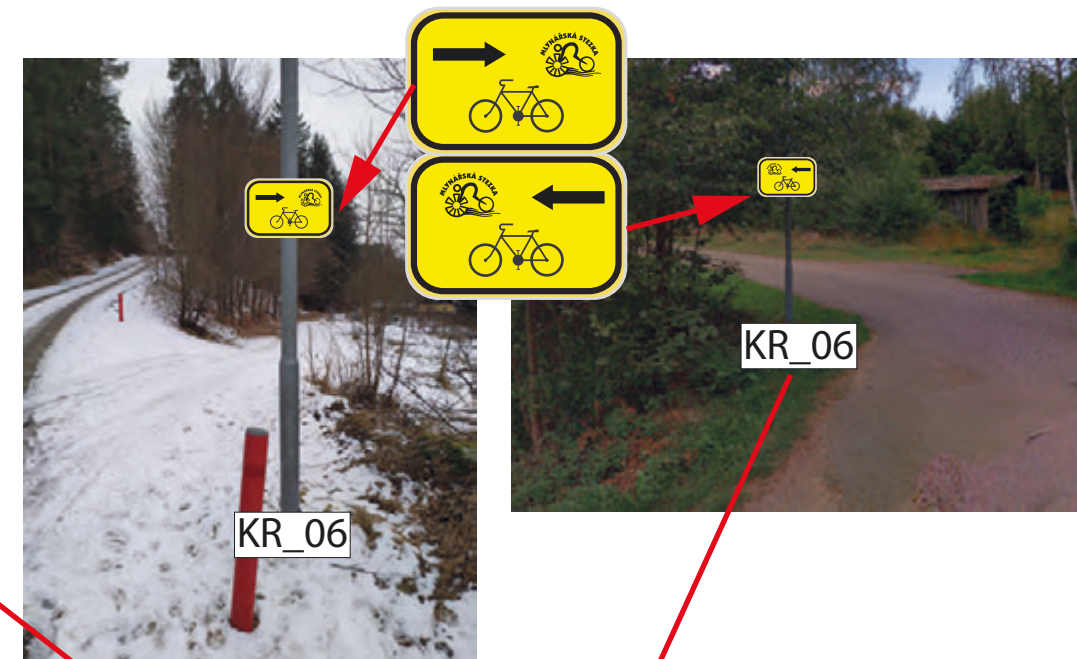
Místní úprava provozu na pozemních komunikacích

PROJEKTANT:		Partnerství, o.p.s.	
OBJEDNATEL: Kraj Vysočina (IČ 70890749) Žižkova 57, 587 33 Jihlava		IČ 26268817 Údolní 33, 60200 Brno	
OBSAH: Revitalizace a rozvoj cykloturistické trasy Mlynářská stezka - II. etapa Směrové značení - Krásněves	STUPEŇ PD	DOKUMENTACE MÍSTNÍ ÚPRAVY	
	DATUM	06/2023	
	ČÍSLO VÝKRESU	11.2	

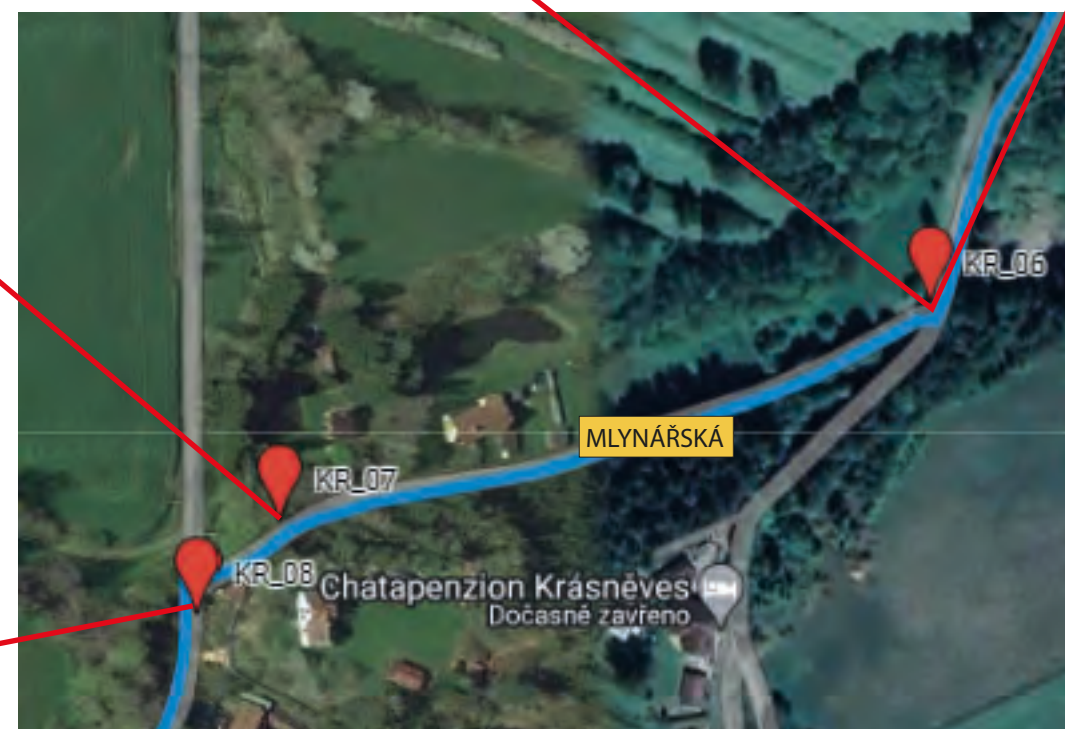


INSTALACE IS21b (MLYNÁŘSKÁ)
NA NOVÝ SLOUPEK V KOTEVNÍ PATCE
POZEMEK: PARC. Č. 1387, K. Ú. KRÁSNĚVES
(OBEC KRÁSNĚVES)

INSTALACE IS21b (MLYNÁŘSKÁ) A IS21c (MLYNÁŘSKÁ)
NA SLOUPU VEŘEJNÉHO OSVĚTLENÍ PRO OBA SMĚRY, NUTNÝ OŘEZ VĚTVÍ

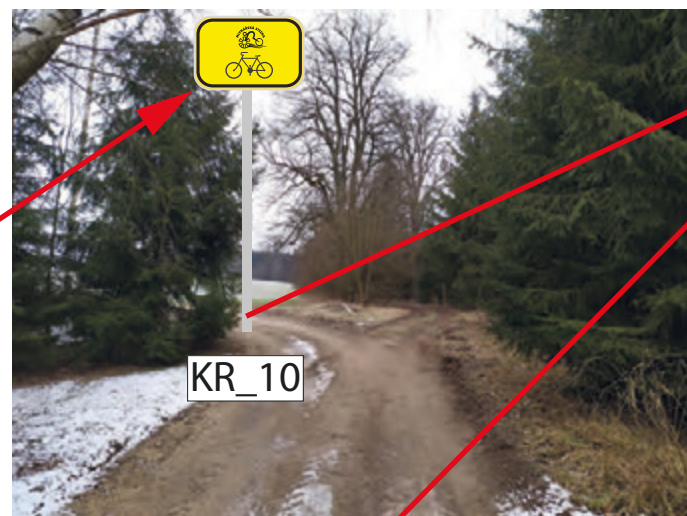


INSTALACE IS21c (MLYNÁŘSKÁ)
NA NOVÝ SLOUPEK V KOTEVNÍ PATCE
POZEMEK: PARC. Č. 1358, K. Ú. KRÁSNĚVES
(OBEC KRÁSNĚVES)

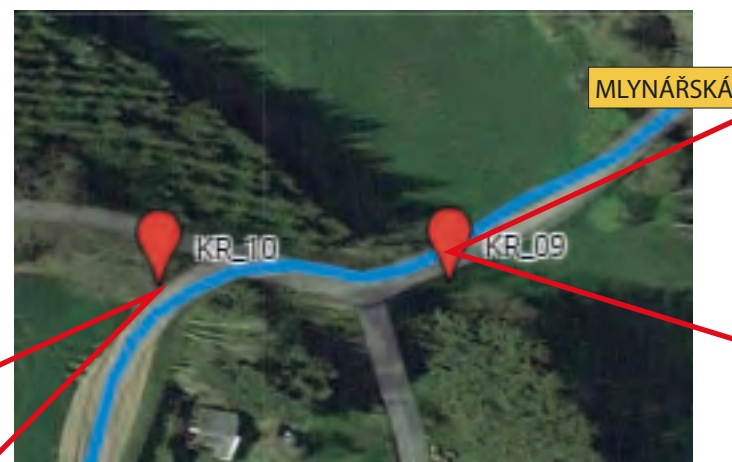


Místní úprava provozu na pozemních komunikacích

PROJEKTANT:		Partnerství, o.p.s. IČ 26268817 Údolní 33, 60200 Brno	
OBJEDNATEL: Kraj Vysočina (IČ 70890749) Žižkova 57, 587 33 Jihlava			
OBSAH: Revitalizace a rozvoj cykloturistické trasy Mlynářská stezka - II. etapa Směrové značení - Krásněves		STUPEŇ PD	DOKUMENTACE MÍSTNÍ ÚPRAVY
		DATUM	06/2023
		ČÍSLO VÝKRESU	11.3



INSTALACE IS21a (MLYNÁŘSKÁ) A IS21c (MLYNÁŘSKÁ)
NA NOVÝ SPOLEČNÝ SLOUPEK PRO OBA SMĚRY V KOTEVNÍ PATCE
POZEMEK: PARC. Č. 697/6, K. Ú. KRÁSNĚVES, (OBEC KRÁSNĚVES)



INSTALACE 2x IS21a (MLYNÁŘSKÁ)
NA NOVÝ SPOLEČNÝ SLOUPEK PRO OBA SMĚRY V KOTEVNÍ PATCE
POZEMEK: PARC. Č. 1359, K. Ú. KRÁSNĚVES, (OBEC KRÁSNĚVES)



2x

Místní úprava provozu na pozemních komunikacích

PROJEKTANT:		Partnerství, o.p.s.	
OBJEDNATEL: Kraj Vysočina (IČ 70890749) Žižkova 57, 587 33 Jihlava		IČ 26268817 Údolní 33, 60200 Brno	
OBSAH: Revitalizace a rozvoj cykloturistické trasy Mlynářská stezka - II. etapa Směrové značení - Krásněves		STUPEŇ PD	DOKUMENTACE MÍSTNÍ ÚPRAVY
		DATUM	06/2023
		ČÍSLO VÝKRESU	11.4

PŘÍLOHA Č. 2

*Tabulkový přehled
podrobné specifikace místní úpravy
a výkaz materiálu a prací směrového značení*

Revitalizace a rozvoj cykloturistické trasy Mlynářská stezka - II. etapa – instalace směrového značení v kraji Vysočina (ORP Žďár n. s.).

č. sestavy	obec	komunikace	k. ú.	pozemek p. č.	vlastník / správce pozemku	nosič DZ		vlastník / správce nosiče	značka	text na značce	loga	souběžné trasy	poznámka
ŽD_01	Žďár n. Sáz.	místní komunikace Tálský mlýn	Zámek Žďár	650/1	Město Žďár nad Sázavou, Žižkova 227/1, Žďár nad Sázavou 1, 59101 Žďár nad Sázavou	nový sloupek	NS		IS19c	Velké Meziříčí 62 Hamry n. S. 6	Mlynářská, EV4	5061, C	umístění před značkou C9b konec cyklostezky,
ŽD_02	Žďár n. Sáz.	místní komunikace Tálský mlýn	Zámek Žďár	260/3	Město Žďár nad Sázavou	stávající sloupek	SS	KČT	IS21d		Mlynářská, EV4	5061, C	konec značení cyklotrasy Mlynářská
ŽD_03	Žďár n. Sáz.	místní komunikace Tálský mlýn	Zámek Žďár	250/1	Město Žďár nad Sázavou	stávající sloupek	SS	KČT			Mlynářská, EV4	5061, C	
ŽD_04	Žďár n. Sáz.	cyklostezka	Zámek Žďár	246/4	Město Žďár nad Sázavou	sloupek DZ	SS	Město Žďár	IS19b	Tálský mlýn	Mlynářská, EV4	5061	upravit řazení značek na sloupku
									IS21c				
ŽD_05	Žďár n. Sáz.	cyklostezka	Zámek Žďár	243/17	TOKOZ a.s., Santiniho 20/26, Žďár nad Sázavou 2, 59101 Žďár nad Sázavou	stávající sloupek	SS	KČT	IS21c		EV4	5061	upravit řazení značek na sloupku
									IS21b				
ŽD_06	Žďár n. Sáz.	cyklostezka	Zámek Žďár	695/5	Město Žďár nad Sázavou	sloupek DZ	SS	Město Žďár	IS21c		EV4	5061	umístění pod stávající IS21c (5061)
ŽD_07	Žďár n. Sáz.	místní komunikace Dvorská	Zámek Žďár	696/4	Město Žďár nad Sázavou	VO *	SL	Město Žďár	IS21b		EV4	5061	umístění nad stávající IS21b (5061)
ŽD_08	Žďár n. Sáz.	místní komunikace Dvorská	Zámek Žďár	150/1	Město Žďár nad Sázavou	VO *	SL	Město Žďár	IS21a		EV4	5061	umístění nad stávající IS21a (5061), jako potvrzení směru za křižovatkou
ŽD_09	Žďár n. Sáz.	místní komunikace Dvorská	Zámek Žďár	80/2	Město Žďár nad Sázavou	VO *	SL	Město Žďár	IS21b		EV4	5061	umístění pod stávající IS21b (5061)
ŽD_10	Žďár n. Sáz.	cyklostezka	Zámek Žďár	149/1	KINSKÝ Žďár, a.s., Zámek 1/1, Žďár nad Sázavou 2, 59102 Žďár nad Sázavou	sloupek DZ	SS	Město Žďár	IS21a		EV4	5061	umístění pod stávající IS21a,c (5061)
									IS21c				
ŽD_11	Žďár n. Sáz.	cyklostezka	Zámek Žďár	755/3	KINSKÝ Žďár, a.s., Zámek 1/1, Žďár nad Sázavou 2, 59102 Žďár nad Sázavou	nový sloupek	NS	-	IS21c		EV4	5061	instalace společném novém sloupku
									IS21b				
ŽD_12	Žďár n. Sáz.	cyklostezka	Zámek Žďár	755/3	KINSKÝ Žďár, a.s., Zámek 1/1, Žďár nad Sázavou 2, 59102 Žďár nad Sázavou	nový sloupek	NS	-	IS21b		EV4	5061	instalace na novém sloupku
ŽD_13	Žďár n. Sáz.	cyklostezka	Zámek Žďár	745/1	Povodí Vltavy, státní podnik, Holečkova 3178/8, Smíchov, 15000 Praha 5	stávající sloupek	SS	KČT	IS20		EV4	5061	demontáž poničené IS20 a instalace nové IS20
ŽD_14	Žďár n. Sáz.	cyklostezka	Zámek Žďár	746/1	KINSKÝ Žďár, a.s., Zámek 1/1, Žďár nad Sázavou 2, 59102 Žďár nad Sázavou	sloupek DZ	SS	Město Žďár	IS20		EV4	5061	demontáž poničené IS20 a instalace nové IS20
ŽD_15	Žďár n. Sáz.	cyklostezka	Zámek Žďár	745/1	Povodí Vltavy, státní podnik, Holečkova 3178/8, Smíchov, 15000 Praha 5	sloupek DZ	SS	Město Žďár	(IS20)		EV4	5061	upravit stávající IS20 dolepením loga mlynářské stezky
ŽD_16	Žďár n. Sáz.	cyklostezka	Město Žďár	2136/2	Město Žďár nad Sázavou	stávající sloupek	SS	KČT	IS21a			5061	umístění pod stávající IS21a (5061)
ŽD_17	Žďár n. Sáz.	cyklostezka	Město Žďár	2136/3	Město Žďár nad Sázavou	stávající sloupek	SS	KČT	IS21a			5061	umístění pod stávající IS21a (5061)

Revitalizace a rozvoj cykloturistické trasy Mlynářská stezka - II. etapa – instalace směrového značení v kraji Vysočina (ORP Žďár n. s.).

č. sestavy	obec	komunikace	k. ú.	pozemek p. č.	vlastník / správce pozemku	nosič DZ		vlastník / správce nosiče	značka	text na značce	loga	souběžné trasy	poznámka
ŽD_18	Žďár n. Sáz.	cyklostezka	Město Žďár	2140/13	Město Žďár nad Sázavou	VO *	SL	Město Žďár	IS21a			5061	2x IS21a v obou směrech
									IS21a				
ŽD_19	Žďár n. Sáz.	cyklostezka	Město Žďár	2142	Město Žďár nad Sázavou	VO *	SL	Město Žďár	IS21b			5061	instalace v obou směrech na sloup veřejného osvětlení
									IS21c				
ŽD_20	Žďár n. Sáz.	cyklostezka	Město Žďár	2048/2	Město Žďár nad Sázavou	sloupek DZ	SS	Město Žďár	IS21a			5061	instalace na sloupek cyklostezky
ŽD_21	Žďár n. Sáz.	cyklostezka	Město Žďár	2062/3	Město Žďár nad Sázavou	sloupek DZ	SS	Město Žďár	IS21a			5061	instalace na sloupek cyklostezky
ŽD_22	Žďár n. Sáz.	cyklostezka	Město Žďár	2062/4	Město Žďár nad Sázavou	VO *	SL	Město Žďár	IS21a			5061	umístění pod stávající IS21a
ŽD_23	Žďár n. Sáz.	cyklostezka	Město Žďár	2062/4	Město Žďár nad Sázavou	VO *	SL	Město Žďár	IS21a			5061	umístění pod stávající IS21a
ŽD_24	Žďár n. Sáz.	cyklostezka	Město Žďár	2062/10	Město Žďár nad Sázavou	sloupek DZ	SS	Město Žďár	IS21a			5061	na stávající sloupek DZ stezka pro chodce a cyklisty
ŽD_25	Žďár n. Sáz.	místní komunikace Nábřežní	Město Žďár	50	Město Žďár nad Sázavou	sloupek DZ	SS	Město Žďár	IS21a			5061	na stávající sloupek DZ slepá komunikace
ŽD_26	Žďár n. Sáz.	místní komunikace Nábřežní	Město Žďár	50	Město Žďár nad Sázavou	VO *	SL	Město Žďár	IS21a			5061	sloup veřejného osvětlení, umístění pod stávající IS21a
ŽD_27	Žďár n. Sáz.	místní komunikace Nábřežní	Město Žďár	50	Město Žďár nad Sázavou	VO *	SL	Město Žďár	IS21a			5061	el. sloup, umístění pod stávající IS21a
ŽD_28	Žďár n. Sáz.	místní komunikace Nábřežní	Město Žďár	28	Město Žďár nad Sázavou	sloupek DZ	SS	Město Žďár	IS21a			5061	umístění pod stávající IS21a
ŽD_29	Žďár n. Sáz.	cyklostezka	Město Žďár	137/1	Město Žďár nad Sázavou	VO *	SL	Město Žďár	IS21c			5061	umístění pod stávající IS21b
ŽD_30	Žďár n. Sáz.	cyklostezka	Město Žďár	137/1	Město Žďár nad Sázavou	VO *	SL	Město Žďár	IS21b			5061	umístění na VO
ŽD_31	Žďár n. Sáz.	cyklostezka	Město Žďár	137/1	Město Žďár nad Sázavou	VO *	SL	Město Žďár	IS21a			5061	křižovatka tras
									IS21c			5061	
ŽD_32	Žďár n. Sáz.	cyklostezka	Město Žďár	137/1	Město Žďár nad Sázavou	VO *	SL	Město Žďár	IS21b				v obou směrech na sloup veřejného osvětlení
									IS21c				
ŽD_33	Žďár n. Sáz.	místní komunikace	Město Žďár	1087/5	Město Žďár nad Sázavou	nový sloupek	NS	-	IS21b				v zeleni u krajnice
									IS21c				
ŽD_34	Žďár n. Sáz.	cyklostezka	Město Žďár	801/4	Město Žďár nad Sázavou	nový sloupek	NS	-	IS21a				umístění za zábradlí
ŽD_35	Žďár n. Sáz.	cyklostezka	Město Žďár	761/2	Město Žďár nad Sázavou	sloupek DZ	SS	Město Žďár	IS21b				umístění na DZ
ŽD_36	Žďár n. Sáz.	cyklostezka	Město Žďár	761/2	Město Žďár nad Sázavou	sloupek DZ	SS	Město Žďár	IS21a				umístění na DZ
ŽD_37	Žďár n. Sáz.	cyklostezka	Město Žďár	761/2	Město Žďár nad Sázavou	sloupek DZ	SS	Město Žďár	IS21b			19	navedení na mlynářskou z cyklotrasy 19
									IS21a				
ŽD_38	Žďár n. Sáz.	cyklostezka	Město Žďár	761/2	Město Žďár nad Sázavou	sloupek DZ	SS	Město Žďár	IS21a			19	
ŽD_39	Žďár n. Sáz.	cyklostezka	Město Žďár	7672/3	Město Žďár nad Sázavou	VO *	SL	Město Žďár	IS21a			19	

Revitalizace a rozvoj cykloturistické trasy Mlynářská stezka - II. etapa – instalace směrového značení v kraji Vysočina (ORP Žďár n. s.).

č. sestavy	obec	komunikace	k. ú.	pozemek p. č.	vlastník / správce pozemku	nosič DZ		vlastník / správce nosiče	značka	text na značce	loga	souběžné trasy	poznámka
ŽD_40	Žďár n. Sáz.	cyklostezka	Město Žďár	7672/3	Město Žďár nad Sázavou	sloupek DZ	SS	Město Žďár	IS21b			19	
ŽD_41	Žďár n. Sáz.	cyklostezka	Město Žďár	7854/3	Město Žďár nad Sázavou	sloupek DZ	SS	Město Žďár	IS21c			19	
	* !!! Při montáži na veřejné osvětlení instalační materiál podložit gumou či měkčeným plastem tak, aby nedošlo k poškození ochranné vrstvy stožáru !!!												
HM_01	Hamry n. Sáz.	místní komunikace	Hamry n. Sáz.	618/1	Obec Hamry nad Sázavou, č. p. 322, 59101 Hamry nad Sázavou	veřejné osvětlení	VO	Hamry Obec	IS21b		Mlynářská	19	
HM_03	Hamry n. Sáz.	místní komunikace	Hamry n. Sáz.	603/13	Obec Hamry nad Sázavou	veřejné osvětlení	VO	Hamry Obec	IS21b IS21c		Mlynářská Mlynářská	19 19	IS21c jako potvrzení směru
HM_04	Hamry n. Sáz.	místní komunikace	Hamry n. Sáz.	603/13	Obec Hamry nad Sázavou	sloupek DZ	SS	Hamry Obec	IS21c		Mlynářská	19	umístění nad stávající značení
HM_05	Hamry n. Sáz.	cyklostezka	Hamry n. Sáz.	626/4	Obec Hamry nad Sázavou	sloupek DZ, cyklostezka	SS	Hamry Obec	IS21b		Mlynářská	19	umístění pod stávající značení
HM_01x	Hamry n. Sáz.	cyklostezka	Hamry n. Sáz.	626/15	Obec Hamry nad Sázavou	veřejné osvětlení	VO	Hamry Obec	3x IS21		Mlynářská	19	3x demontáž na VO
HM_06	Hamry n. Sáz.	cyklostezka	Hamry n. Sáz.	626/15	Obec Hamry nad Sázavou	veřejné osvětlení	VO	Hamry Obec	IS20		Mlynářská	19	pod DZ
HM_07	Hamry n. Sáz.	cyklostezka	Hamry n. Sáz.	627/4	Obec Hamry nad Sázavou	veřejné osvětlení	VO	Hamry Obec	IS20		Mlynářská	19	
HM_08	Hamry n. Sáz.	cyklostezka	Hamry n. Sáz.	630/20	Obec Hamry nad Sázavou	veřejné osvětlení	VO	Hamry Obec	IS21a		Mlynářská	19	
HM_09	Hamry n. Sáz.	cyklostezka	Hamry n. Sáz.	632/5	Obec Hamry nad Sázavou	veřejné osvětlení	VO	Hamry Obec	IS21a		Mlynářská	19	
HM_10	Hamry n. Sáz.	cyklostezka	Hamry n. Sáz.	640/2	Obec Hamry nad Sázavou	veřejné osvětlení	VO	Hamry Obec	IS21a		Mlynářská	19	
HM_11	Hamry n. Sáz.	silnice III. tř., č. 01843	Hamry n. Sáz.	647/1	Krajská správa a údržba silnic Vysočiny, příspěvková organizace, Kosovská 1122/16, 58601 Jihlava	nový sloupek	NS		IS20		Mlynářská	19, H	umístění co nejbliže k oplocení
HM_12	Hamry n. Sáz.	silnice III. tř., č. 01843	Hamry n. Sáz.	646/1	Obec Hamry nad Sázavou	stávající sloupek	SS	KČT	IS21a		Mlynářská	19, H	umístění pod stávající značení
HM_13	Hamry n. Sáz.	silnice III. tř., č. 01843	Hamry n. Sáz.	336/1	Obec Hamry nad Sázavou	stávající sloupek	SS	KČT	IS21a IS21a		Mlynářská Mlynářská	19, H 19, H	umístění pod stávající značení
HM_15	Hamry n. Sáz.	silnice III. tř., č. 01843	Hamry n. Sáz.	647/1	Krajská správa a údržba silnic Vysočiny, příspěvková organizace, Kosovská 1122/16, 58601 Jihlava	nový sloupek	NS		IS19a IS19a	Velké Meziříčí 54 Sázava 5 Žďár n.S.,centrum 4	Mlynářská Mlynářská	19, H 19, H	umístění co nejbliž oplocení
HM_16	Hamry n. Sáz.	silnice III. tř., č. 01843	Najdek	120/1	Obec Hamry nad Sázavou	nový sloupek	NS		IS21a		Mlynářská	19	ocelovou páskou k oplocení
HM_17	Hamry n. Sáz.	silnice III. tř., č. 01843	Najdek	411	Krajská správa a údržba silnic Vysočiny, příspěvková organizace, Kosovská 1122/16, 58601 Jihlava	sloupek zrcadla	SS	Hamry Obec	IS21b IS21c		Mlynářská Mlynářská	19 19,4156	umístění pod stávající značení
HM_18	Hamry n. Sáz.	místní komunikace	Najdek	58	Obec Hamry nad Sázavou	sloupek zrcadla	SS	Hamry Obec	IS21c IS21b		Mlynářská Mlynářská	19 19,4156	posun geodetické značky
HM_20	Hamry n. Sáz.	U lávky	Najdek	86/1	Obec Hamry nad Sázavou	nový sloupek	NS	Hamry Obec	IS21a IS21c		Mlynářská Mlynářská	19 19	instalace ocelovou páskou k zábradlí lávky

Revitalizace a rozvoj cykloturistické trasy Mlynářská stezka - II. etapa – instalace směrového značení v kraji Vysočina (ORP Žďár n. s.).

č. sestavy	obec	komunikace	k. ú.	pozemek p. č.	vlastník / správce pozemku	nosič DZ		vlastník / správce nosiče	značka	text na značce	loga	souběžné trasy	poznámka
SZ_17	Sázava	lesní cesta	Sázava u Žďáru n. S.	343/5	Obec Hamry nad Sázavou	nový sloupek	NS	-	IS21b		Mlynářská, H	19	Rozcestník ke Šlakhamru
									IS21c			19	
									IS19a	Šlakhamr 0,5	Mlynářská		
									IS19b	Šlakhamr 0,5	Mlynářská		
SZ_18	Sázava	lesní cesta	Sázava u Žďáru n. S.	1035/21	Lesy České republiky, s.p., Přemyslova 1106/19, Nový Hradec Králové, 50008 Hradec Králové	sloupek cykloznačení	SS	KČT	IS21b		Mlynářská, H	19	3x upravit řazení značek na sloupku
									IS21c				
SZ_19	Sázava	lesní cesta	Sázava u Žďáru n. S.	346	KINSKÝ Žďár, a.s., Zámek 1/1, Žďár nad Sázavou 2, 59102 Žďár nad Sázavou	stávající sloupek	SS	KČT	IS21b		Mlynářská, H	19	1x úprava řazení značení posunutím
									IS21c				
SZ_01	Sázava	polní cesta	Sázava u Žďáru n. S.	1064/1	KINSKÝ Žďár, a.s., Zámek 1/1, Žďár nad Sázavou 2, 59102 Žďár nad Sázavou	stávající sloupek	SS	KČT	IS21a		Mlynářská	19	umístění pod stávající IS21a
									IS21a		Mlynářská		
SZ_02	Sázava	polní cesta	Sázava u Žďáru n. S.	1064/11	Obec Sázava, č. p. 159, 59211 Sázava	nový sloupek	NS	-	IS21a			19	nový sloupek v krajnici vedle oplocení
									IS21a				
SZ_03	Sázava	místní komunikace Sázava	Sázava u Žďáru n. S.	1035/32	Obec Sázava	VO	SS	Obec Sázava	IS21b			19	umístění nad stávající IS21b
SZ_04	Sázava	silnice III. tř, č. 35011	Sázava u Žďáru n. S.	1057/9	Kraj Vysočina, Žižkova 1882/57, 58601 Jihlava	nový sloupek	NS		IS21c			19	
SZ_05	Sázava	silnice III. tř, č. 35011	Sázava u Žďáru n. S.	131/1	Obec Sázava	sloupek DZ	SS		IS21a		Mlynářská	19	instalace na DZ
SZ_06	Sázava	místní komunikace Sázava		122/1	Obec Sázava	sloupek DZ	SS	Obec Sázava	IS21a		Mlynářská	19	instalace na DZ
SZ_07	Sázava	místní komunikace Sázava	Sázava u Žďáru n. S.	972/11	Obec Sázava	stávající sloupek	SS	KČT	IS21a	Rosička 3 Radostín n. O. 18	Mlynářská	19, 4156	úprava řazení značení posunutím
SZ_08	Sázava	místní komunikace Sázava	Sázava u Žďáru n. S.	953/4	Obec Sázava	nový sloupek	NS		IS19a	Hamry n.S. 3 Žďár, centrum 8	Mlynářská	19, 4156	
SZ_09	Sázava	místní komunikace Sázava	Sázava u Žďáru n. S.	953/1	Obec Sázava	stavající sloupek	SS	KČT	IS19b	Hamry n.S. 3 Žďár, centrum 8	Mlynářská	19, 4156	úprava řazení značení posunutím
					Obec Sázava				IS19c	Rosička 3 Radostín n. O. 18	Mlynářská		
SZ_10	Sázava	místní komunikace Sázava	Sázava u Žďáru n. S.	712/13	Obec Sázava	stávající sloupek	SS	KČT	IS21a		Mlynářská	19	
SZ_11	Sázava	místní komunikace Sázava	Sázava u Žďáru n. S.	972/11	Obec Sázava	sloupek informačního systému	SS	Obec Sázava	IS21a		Mlynářská	19	v obou směrech na sloupek informačního systému
									IS21a		Mlynářská		
SZ_12	Sázava	silnice II. tř, č. 352	Sázava u Žďáru n. S.	972/11	Obec Sázava	sloupek DZ	SS	Obec Sázava	IS19a	Radostín n. O. 17 Rosička 2	Mlynářská	19, 4336	celková úprava řazení značení posunutím
SZ_13	Sázava	cyklostezka	Sázava u Žďáru n. S.	972/11	Obec Sázava	sloupek DZ	SS	Obec Sázava	IS19b	Žďár, centrum 9 Hamry n. S. 4	Mlynářská	19, 4336	celková úprava řazení značení posunutím
									IS19c	Radostín n. O. 17 Rosička 2	Mlynářská		
SZ_14	Sázava	silnice II. tř, č. 352	Sázava u Žďáru n. S.	972/11	Obec Sázava	sloupek DZ	SS	Obec Sázava	IS19a	Hamry n.S. 4 Žďár, centrum 9	Mlynářská	19, 4336	celková úprava řazení značení posunutím
SZ_15	Sázava	silnice III. tř., č. 3538	Sázava u Žďáru n. S.	972/11	Obec Sázava	sloupek DZ	SS	Obec Sázava	IS21b		Mlynářská	4336	umístění pod stávající IS21b
SZ_16	Sázava	silnice III. tř., č. 3538	Sázava u Žďáru n. S.	983/1	Obec Sázava	sloupek DZ	SS	Obec Sázava	IS21c		Mlynářská	4336	umístění pod stávající IS21c

Revitalizace a rozvoj cykloturistické trasy Mlynářská stezka - II. etapa – instalace směrového značení v kraji Vysočina (ORP Žďár n. s.).													
č. sestavy	obec	komunikace	k. ú.	pozemek p. č.	vlastník / správce pozemku	nosič DZ		vlastník / správce nosiče	značka	text na značce	loga	souběžné trasy	poznámka
RS_01	Rosička	silnice III. tř., č. 3538	Rosička	528	Úřad pro zastupování státu ve věcech majetkových, Rašínovo nábřeží 390/42, Nové Město, 12800 Praha 2	nový sloupek	NS	Úřad pro zastupování státu ve věcech majetkových	IS19b	Radostín n. O. 15 Nové Veselí 5	Mlynářská	4336, 4369	+ 2x montáž demontovaných DZ z RS_01x
RS_01x	Rosička	silnice III. tř., č. 3538	Rosička	528	Úřad pro zastupování státu ve věcech majetkových, Rašínovo nábřeží 390/42, Nové Město, 12800 Praha 2	stávající sloupek	SS	Úřad pro zastupování státu ve věcech majetkových	IS19b			4369	demontáž a přesun na RS_01
									IS19c			4369	
RS_02	Rosička	silnice III. tř., č. 35310	Rosička	527	Úřad pro zastupování státu ve věcech majetkových, Rašínovo nábřeží 390/42, Nové Město, 12800 Praha 2	nový sloupek	NS	Úřad pro zastupování státu ve věcech majetkových	IS19b	Žďár, centrum 11 Sázava 3	Mlynářská	4336, 4369	
									IS19c	Radostín n. O. 15 Nové Veselí 5	Mlynářská		
RS_02x	Rosička	silnice III. tř., č. 3538	Rosička			sloupek DZ	SS		(IS19b)			4336	demontáž a přesun na RS_03
									(IS19c)			4336	
									(IS21a)			4369	
RS_03	Rosička	silnice III. tř., č. 3538	Rosička	528	Úřad pro zastupování státu ve věcech majetkových, Rašínovo nábřeží 390/42, Nové Město, 12800 Praha 2	nový sloupek	SS	Úřad pro zastupování státu ve věcech majetkových	IS19a	Žďár, centrum 11 Sázava 3	Mlynářská	4336, 4369	+ 3x montáž demontovaného DZ z RS_02x
RS_04	Rosička	silnice III. tř., č. 3538	Rosička	528	Úřad pro zastupování státu ve věcech majetkových, Rašínovo nábřeží 390/42, Nové Město, 12800 Praha 2	nový sloupek	SS	Úřad pro zastupování státu ve věcech majetkových	IS21c		Mlynářská	4369	umístění ve vzdálenosti 15 m od DZ
MT_01	Matějov	silnice III. tř., č. 3538	Matějov	2573	Kraj Vysočina, Žižkova 1882/57, 58601 Jihlava	nový sloupek	NS		IS21b		Mlynářská	4369	
MT_02	Matějov	silnice III. tř., č. 3538	Matějov	2573	Kraj Vysočina, Žižkova 1882/57, 58601 Jihlava	nový sloupek	NS		IS19b		Mlynářská	4369	
MT_03	Matějov	místní komunikace Matějov	Matějov	2570	Obec Matějov, č. p. 45, 59212 Matějov	nový sloupek	NS		IS19c			4369	
MT_04	Matějov	místní komunikace Matějov	Matějov	2580	Obec Matějov, č. p. 45, 59212 Matějov	stávající sloupek	SS	KČT	IS21a			4369	
									IS21c		Mlynářská	4369	
MT_05	Matějov	místní komunikace Matějov	Matějov	2578	Obec Matějov, č. p. 45, 59212 Matějov	stávající sloupek	SS	KČT	IS21a		Mlynářská	4369	
									IS21a		Mlynářská	4369	
MT_06	Matějov	místní komunikace Matějov	Matějov	2579	Lesy České republiky, s.p., Přemyslova 1106/19, Nový Hradec Králové, 50008 Hradec Králové	stávající sloupek	SS	KČT	IS21a		Mlynářská	4369	
									IS21a		Mlynářská	4369	
NV_01	Nové Veselí	místní komunikace Nové Veselí	Nové Veselí	2070	Městys Nové Veselí, Na Městečku 114, 59214 Nové Veselí	sloupek cykloznačení	SS	KČT	IS21a		Mlynářská	4369	instalace pod stávající značení
									IS21b		Mlynářská	4369	
NV_02	Nové Veselí	místní komunikace Nové Veselí	Nové Veselí	2070	Městys Nové Veselí, Na Městečku 114, 59214 Nové Veselí	sloupek cykloznačení	SS	KČT	IS21a		Mlynářská	4369	instalace pod stávající značení
									IS21a		Mlynářská	4369	
NV_03	Nové Veselí	místní komunikace Nové Veselí	Nové Veselí	2070	Městys Nové Veselí, Na Městečku 114, 59214 Nové Veselí	sloupek cykloznačení	SS	KČT	IS21a		Mlynářská	4369	instalace pod stávající značení
									IS21a		Mlynářská	4369	
NV_04	Nové Veselí	místní komunikace Nové Veselí	Nové Veselí	2155	Městys Nové Veselí, Na Městečku 114, 59214 Nové Veselí	sloupek cykloznačení	SS	KČT	IS21a		Mlynářská	4369	instalace pod stávající značení
									IS21a		Mlynářská	4369	

Revitalizace a rozvoj cykloturistické trasy Mlynářská stezka - II. etapa – instalace směrového značení v kraji Vysočina (ORP Žďár n. s.).

č. sestavy	obec	komunikace	k. ú.	pozemek p. č.	vlastník / správce pozemku	nosič DZ		vlastník / správce nosiče	značka	text na značce	loga	souběžné trasy	poznámka
NV_05	Nové Veselí	místní komunikace Nové Veselí	Nové Veselí	2110	Městys Nové Veselí, Na Městečku 114, 59214 Nové Veselí	sloupek cykloznačení	SS	KČT	IS21a		Mlynářská	4369	instalace pod stávající značení, úprava řazení značek
									IS21a		Mlynářská	4369	
Nv_06	Nové Veselí	místní komunikace Nová	Nové Veselí	2155	Městys Nové Veselí, Na Městečku 114, 59214 Nové Veselí	nový sloupek	NS		IS19c	Velké Meziříčí 28 Březí 3	Mlynářská	4369	
NV_07	Nové Veselí	místní komunikace Sportovní	Nové Veselí	2129	Městys Nové Veselí, Na Městečku 114, 59214 Nové Veselí	nový sloupek	NS		IS19c	Žďár, centrum 17 Matějov 4	Mlynářská	4369	
									IS19a	Velké Meziříčí 28 Březí 3	Mlynářská	4369	
NV_08	Nové Veselí	místní komunikace U Rybníka	Nové Veselí	446	Městys Nové Veselí, Na Městečku 114, 59214 Nové Veselí	nový sloupek	NS		IS19b	Žďár, centrum 17 Matějov 4	Mlynářská	4369	
NV_09	Nové Veselí	místní komunikace U Rybníka	Nové Veselí	2333	KINSKÝ Žďár, a.s., Zámek 1/1, Žďár nad Sázavou 2, 59102 Žďár nad Sázavou	nový sloupek	NS		IS21a		Mlynářská		pro oba směry
									IS21a		Mlynářská		
NV_10	Nové Veselí	místní komunikace U Rybníka	Nové Veselí	216	Městys Nové Veselí, Na Městečku 114, 59214 Nové Veselí	nový sloupek	NS		IS21a		Mlynářská		pro oba směry
									IS21a		Mlynářská		
NV_11	Nové Veselí	místní komunikace Ve Dvoře	Nové Veselí	264	Městys Nové Veselí, Na Městečku 114, 59214 Nové Veselí	nový sloupek	NS		IS21b		Mlynářská		
NV_12	Nové Veselí	silnice II. tř., č. 353 H, V Ulici	Nové Veselí	264	Městys Nové Veselí, Na Městečku 114, 59214 Nové Veselí	nový sloupek	NS		IS21c		Mlynářská		demontáž sloupku koše
NV_13	Nové Veselí	silnice II. tř., č. 353 H, V Ulici	Nové Veselí	264	Městys Nové Veselí, Na Městečku 114, 59214 Nové Veselí	veřejné osvětlení	VO		IS21c		Mlynářská		
NV_14	Nové Veselí	silnice III. tř., č. 35311, Na Městečku	Nové Veselí	344	Kraj Vysočina, Žižkova 1882/57, 58601 Jihlava	sloupek DZ	SS		IS21b		Mlynářská		pod stávající značení
NV_15	Nové Veselí	silnice III. tř., č. 35311, Na Městečku	Nové Veselí	21/5	Městys Nové Veselí, Na Městečku 114, 59214 Nové Veselí	veřejné osvětlení	VO	Obec Nové Veselí	IS21b		Mlynářská		instalace ocelovou páskou
NV_16	Nové Veselí	silnice III. tř., č. 35311	Nové Veselí	2319	Kraj Vysočina, Žižkova 1882/57, 58601 Jihlava	veřejné osvětlení	VO	Kraj Vysočina	IS21b		Mlynářská		
NV_17	Nové Veselí	cyklostezka	Nové Veselí	2322/2	Městys Nové Veselí, Na Městečku 114, 59214 Nové Veselí	sloupek DZ C9a	SS	Obec Nové Veselí	IS21a		Mlynářská		
NV_18	Nové Veselí	cyklostezka	Nové Veselí	2322/2	Městys Nové Veselí, Na Městečku 114, 59214 Nové Veselí	sloupek DZ C9b	SS	Obec Nové Veselí	IS21c		Mlynářská		
NV_19	Nové Veselí	cyklostezka	Nové Veselí	2427/2	Městys Nové Veselí, Na Městečku 114, 59214 Nové Veselí	sloupek DZ C9b	SS	Obec Nové Veselí	IS21b		Mlynářská		pod stávající značení
NV_20	Nové Veselí	cyklostezka	Nové Veselí	2427/2	Městys Nové Veselí, Na Městečku 114, 59214 Nové Veselí	sloupek DZ C9a	SS	Obec Nové Veselí	IS21a		Mlynářská		pod stávající značení
NV_21	Nové Veselí	silnice III. tř., č. 35311	Nové Veselí	2429	Kraj Vysočina, Žižkova 1882/57, 58601 Jihlava	sloupek DZ IS	SS	Kraj Vysočina	IS21c		Mlynářská		na pravý sloupek
BŘ_01	Březí nad Osl.	silnice III. tř., č. 35311	Březí nad Osl.	82	Kraj Vysočina, Žižkova 1882/57, 58601 Jihlava	sloupek DZ	SS	Obec Březí nad Osl.	IS21a		Mlynářská		instalace na DZ

Revitalizace a rozvoj cykloturistické trasy Mlynářská stezka - II. etapa – instalace směrového značení v kraji Vysočina (ORP Žďár n. s.).

č. sestavy	obec	komunikace	k. ú.	pozemek p. č.	vlastník / správce pozemku	nosič DZ		vlastník / správce nosiče	značka	text na značce	loga	souběžné trasy	poznámka
BŘ_02	Březí nad Osl.	silnice II. tř., č. 388	Březí nad Osl.	60	Obec Březí nad Oslavou, č. p. 47, 59214 Březí nad Oslavou	nový sloupek	NS		IS19a	Žďár n.S. 18 Nové Veselí 2	Mlynářská		pod stávající sestavou značení
BŘ_03	Březí nad Osl.	silnice II. tř., č. 388	Březí nad Osl.	504/1	Obec Březí nad Oslavou, č. p. 47, 59214 Březí nad Oslavou	nový sloupek	NS		IS19a	Velké Meziříčí 36 Kotlasy 2	Mlynářská		
									IS21a		Mlynářská		z rubu IS19a

KT_01	Kotlasy	silnice II. tř., č. 388	Kotlasy	1107/13	Kraj Vysočina, Žižkova 1882/57, 58601 Jihlava	sloupek zrcadla	SS	Obec Kotlasy	IS21a		Mlynářská		z rubu zrcadla
KT_02	Kotlasy	silnice II. tř., č. 388	Kotlasy	1107/13	Kraj Vysočina, Žižkova 1882/57, 58601 Jihlava	dřevěný sloup	SS	Obec Kotlasy	IS21a		Mlynářská		za křižovatkou, jako potvrzení směru
KT_03	Kotlasy	silnice II. tř., č. 388	Kotlasy	1095/19	Obec Kotlasy, č. p. 31, 59214 Kotlasy	nový sloupek	NS		IS19c	Velké Meziříčí 33 Radostín 3	Mlynářská		
KT_04	Kotlasy	místní komunikace Kotlasy	Kotlasy	1095/19	Obec Kotlasy, č. p. 31, 59214 Kotlasy	nový sloupek	NS		IS19b	Žďár n.S. 21 Březí 2	Mlynářská		
KT_05	Kotlasy	místní komunikace Kotlasy	Kotlasy	1095/18	Obec Kotlasy, č. p. 31, 59214 Kotlasy	sloupek DZ	SS	Obec Kotlasy	IS21a		Mlynářská		pod stávající značení
KT_06	Kotlasy	lesní cesta	Kotlasy	1095/18	Obec Kotlasy, č. p. 31, 59214 Kotlasy	sloupek DZ	SS	Obec Kotlasy	IS21a		Mlynářská		
									IS21a		Mlynářská		
KT_07	Kotlasy	lesní cesta	Kotlasy	1115	Obec Kotlasy, č. p. 31, 59214 Kotlasy	sloupek DZ	SN	Obec Kotlasy	IS21a		Mlynářská		
									IS21a		Mlynářská		

RD_01	Radostín n. Osl.	lesní cesta	Radostín n. O.	2182	Městys Radostín nad Oslavou, č. p. 223, 59444 Radostín nad Oslavou	nový sloupek	NS	-	IS21a		Mlynářská		
									IS21a		Mlynářská		
RD_02	Radostín n. Osl.	lesní cesta	Radostín n. O.	2181/3	Městys Radostín nad Oslavou	nový sloupek	NS		IS21a		Mlynářská		
									IS21a		Mlynářská		
RD_03	Radostín n. Osl.	místní komunikace Radostín	Radostín n. Osl.	2181/3	Městys Radostín nad Oslavou	sloupek DZ	SS	Městys Radostín nad Oslavou	IS21b		Mlynářská		
RD_04	Radostín n. Osl.	silnice III. tř., č. 34826	Radostín n. Osl.	2185/4	Městys Radostín nad Oslavou	VO	VO	Městys Radostín nad Oslavou	IS21c		Mlynářská		
RD_05	Radostín n. Osl.	silnice III. tř., č. 34826	Radostín n. Osl.	2181/11	Kraj Vysočina, Žižkova 1882/57, 58601 Jihlava	sloupek DZ	SS	Městys Radostín nad Oslavou	IS20		Mlynářská		umístění pod stávající sestavu, na pravý sloupek
RD_06	Radostín n. Osl.	zahrada	Radostín n. O.	57/1	Městys Radostín nad Oslavou	nový sloupek	NS		IS21b		Mlynářská	103	umístění k zábradlí ocelovou paskou
									IS21c		Mlynářská	103	
RD_07	Radostín n. Osl.	silnice II. tř., č. 354	Radostín n. Osl.	2168/2	Městys Radostín nad Oslavou	sloupek DZ	SS	Městys Radostín nad Oslavou	IS19c	Žďár n.S. 26 Kotlasy 3	Mlynářská	103	pod stávající sestavu značení
RD_08	Radostín n. Osl.	silnice II. tř., č. 354	Radostín n. Osl.	2168/21	Kraj Vysočina, Žižkova 1882/57, 58601 Jihlava	sloupek DZ	SS	Městys Radostín nad Oslavou	(IS21c)		Mlynářská	103	zachovat stávající značení mlynářské stezky
RD_09	Radostín n. Osl.	silnice III. tř., č. 35425	Radostín n. Osl.	2168/1	Městys Radostín nad Oslavou	sloupek DZ	SS	Městys Radostín nad Oslavou	IS19b	Velké Meziříčí 31 Kněževes 2	Mlynářská		pod stávající sestavu značení
RD_10	Radostín n. Osl.	silnice III. tř., č. 35425	Radostín n. Osl.	2168/1	Městys Radostín nad Oslavou	VO	SS	Městys Radostín nad Oslavou	IS20		Mlynářská	103	navedení z trasy č.103
RD_11	Radostín n. Osl.	silnice III. tř., č. 35425	Radostín n. Osl.	2168/1	Městys Radostín nad Oslavou	sloupek DZ	SS	Městys Radostín nad Oslavou	IS21c		Mlynářská		na zkráceném sloupku
RD-12	Radostín n. Osl.	silnice III. tř., č. 35425	Radostín n. Osl.	596/14	Kraj Vysočina, Žižkova 1882/57, 58601 Jihlava	sloupek DZ	SS	Městys Radostín nad Oslavou	(IS21c)		Mlynářská		zachovat stávající značení mlynářské stezky

Revitalizace a rozvoj cykloturistické trasy Mlynářská stezka - II. etapa – instalace směrového značení v kraji Vysočina (ORP Žďár n. s.).

č. sestavy	obec	komunikace	k. ú.	pozemek p. č.	vlastník / správce pozemku	nosič DZ		vlastník / správce nosiče	značka	text na značce	loga	souběžné trasy	poznámka
RD_13	Radostín n. Osl.	silnice III. tř., č. 35425	Radostín n. Osl.	2169/1	Kraj Vysočina, Žižkova 1882/57, 58601 Jihlava	betonový sloup	SL	E. ON Distribuce	(IS19a)	Švomův mlýn	Mlynářská		zachovat stávající značení mlynářské stezky (IS19a)
RD_14	Radostín n. Osl.	lesní cesta	Zahradiště	139/1	Lesy České republiky, s.p., Přemyslova 1106/19, Nový Hradec Králové, 50008 Hradec Králové	nový sloupek	NS	-	IS21a		Mlynářská		
									IS21a		Mlynářská		
RD_15	Radostín n. Osl.	lesní cesta	Zahradiště	140/2	Lesy České republiky, s.p., Přemyslova 1106/19, Nový Hradec Králové, 50008 Hradec Králové	nový sloupek	NS		IS21b		Mlynářská		
RD_16	Radostín n. Osl.	lesní cesta	Zahradiště	140/2	Lesy České republiky, s.p., Přemyslova 1106/19, Nový Hradec Králové, 50008 Hradec Králové	nový sloupek	NS		IS21c		Mlynářská		

KR_01	Krásněves	silnice III. tř., č. 35426	Krásněves	1350/2	Kraj Vysočina, Žižkova 1882/57, 58601 Jihlava	sloupek cykloznačení	SS	KČT	(IS19c)	Vrbův mlýn	Mlynářská		ponechat stávající značení Mlynářské stezky
									(IS21a)		Mlynářská		
KR_02	Krásněves	silnice III. tř., č. 35426	Krásněves	50/2	Obec Krásněves, č. p. 52, 59444 Krásněves	sloupek cykloznačení	SS	KČT	(IS19b)	Vrbův mlýn	Mlynářská		ponechat stávající značení Mlynářské stezky
									(IS21a)		Mlynářská		
KR_03	Krásněves	silnice III. tř., č. 35426	Krásněves	762/1	Obec Krásněves, č. p. 52, 59444 Krásněves	dřevěný sloup el. vedení	SL	E. ON Distribuce	(IS21a)		Mlynářská		ponechat stávající značení Mlynářské stezky
KR_01x	Krásněves	silnice III. tř., č. 35426	Krásněves	1399	Obec Krásněves, č. p. 52, 59444 Krásněves	sloup elektrického vedení	SL	E. ON Distribuce	IS21a		Mlynářská		demontáž nadbytečného značení na bet.sloupu
KR_04	Krásněves	silnice III. tř., č. 35426	Krásněves	1350/2	Kraj Vysočina, Žižkova 1882/57, 58601 Jihlava	nový sloupek	NS		IS19c	Velké Meziříčí 27 Olší n.O. 5	Mlynářská		nový sloupek min. 10 m od DZ
KR_05	Krásněves	místní komunikace Krásněves	Krásněves	1387	Obec Krásněves, č. p. 52, 59444 Krásněves	nový sloupek	NS		IS19b	Žďár n.S. 35 Kněževes 2	Mlynářská		nový sloupek v krajnici za obrubníkem
KR_06	Krásněves	místní komunikace Krásněves	Krásněves	1385	Obec Krásněves, č. p. 52, 59444 Krásněves	lampa pouličního osvětlení	SS	Obec Krásněves	IS21c		Mlynářská		nutný ořez větví
									IS21b		Mlynářská		
KR_07	Krásněves	místní komunikace Krásněves	Krásněves	1387	Obec Krásněves, č. p. 52, 59444 Krásněves	nový sloupek	NS		IS21b		Mlynářská		
KR_08	Krásněves	místní komunikace Krásněves	Krásněves	1358	Obec Krásněves, č. p. 52, 59444 Krásněves	nový sloupek	NS		IS21c		Mlynářská		
KR_09	Krásněves	místní komunikace Krásněves	Krásněves	1359	Obec Krásněves, č. p. 52, 59444 Krásněves	nový sloupek	NS	-	IS21a		Mlynářská		
									IS21a		Mlynářská		
KR_10	Krásněves	polní cesta	Krásněves	697/6	Obec Krásněves, č. p. 52, 59444 Krásněves	nový sloupek	NS	-	IS21a		Mlynářská		
									IS21c		Mlynářská		

PŘÍLOHA Č. 3

Grafické řešení činné plochy navrhovaného směrového značení IS 19, IS 21 a IS 20

Vzorové listy VL 6. Ministerstva dopravy, odboru pozemních komunikací svislého dopravního značení, část 6.1 – Svislé dopravní značky, Informativní značky směrové (07/2019)

LOGOTYP MLYNÁŘSKÉ STEZKY

Logotyp je složen z grafického symbolu a textu „MLYNÁŘSKÁ STEZKA“. Grafický symbol je tvořen siluetou cyklisty na kole. Přední kolo má tvar mlýnského kola a cesta pod kolem symbolizuje řeku.

Pro použití na směrovém značení cyklotrasy je kompletní logotyp proveden v černé barvě shodné s barvou rámečku, symbolu kola a šipky dle Vyhlášky č. 294/2015 Sb.; velikost logotypu v činné ploše SDZ IS 21 a SDZ IS 20 bude 80x60 mm, SDZ IS19 velikosti 60x45 mm.

Grafické provedení a způsob použití loga je shodný na území Kraje Vysočina i Jihomoravského kraje .



GRAFICKÉHO ŘEŠENÍ ČINNÉ PLOCHY SMĚROVÉHO ZNAČENÍ IS21

Trasa Mlynářské stezky je v celé délce značena logem.
V tabulkovém přehledu návrhu značení místní úpravy je uvedené značení
IS 21a, IS 21b, IS 21c, IS 21d navrženo v tomto provedení:



IS 21a



IS 21b



IS 21c



IS 21d

GRAFICKÉHO ŘEŠENÍ ČINNÉ PLOCHY SMĚROVÉHO ZNAČENÍ IS 19



ŽD_01



ŽD_04



HM_15



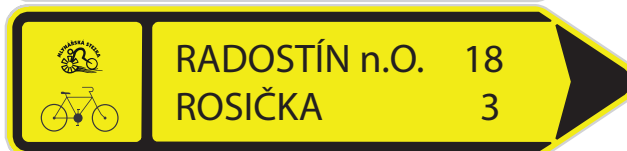
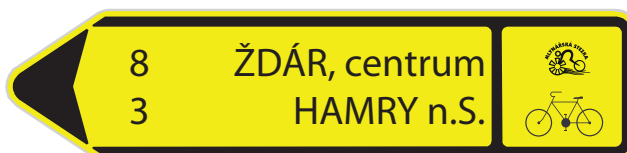
HM_15



SZ_07



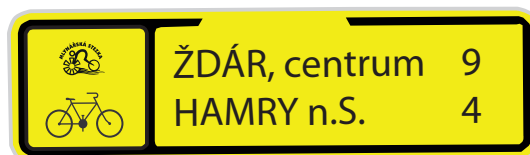
SZ_08



SZ_09



SZ_12



SZ_14

GRAFICKÉHO ŘEŠENÍ ČINNÉ PLOCHY SMĚROVÉHO ZNAČENÍ IS 19



SZ_13

SZ_17



RS_01

RS_03



RS_02



MT_02

MT_03

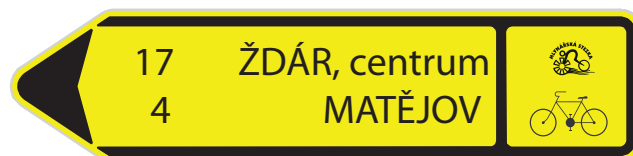
GRAFICKÉHO ŘEŠENÍ ČINNÉ PLOCHY SMĚROVÉHO ZNAČENÍ IS 19



NV_07



NV_06



NV_08



BŘ_02



BŘ_03



KT_03



KT_04

GRAFICKÉHO ŘEŠENÍ ČINNÉ PLOCHY SMĚROVÉHO ZNAČENÍ IS 19



RD_07



RD_09

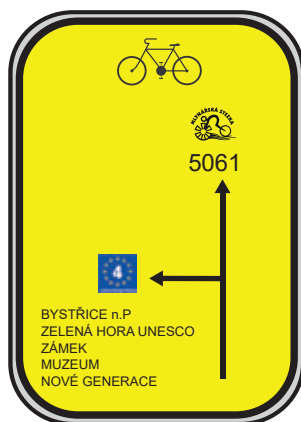


KR_04

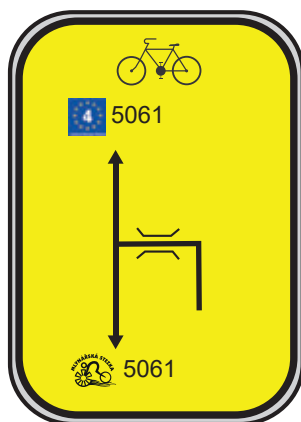


KR_05

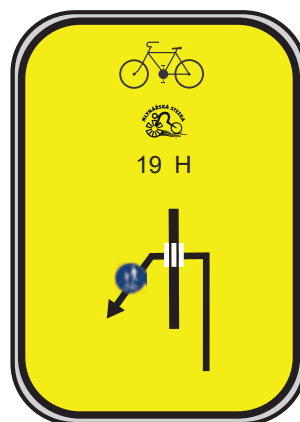
GRAFICKÉHO ŘEŠENÍ ČINNÉ PLOCHY SMĚROVÉHO ZNAČENÍ IS 20



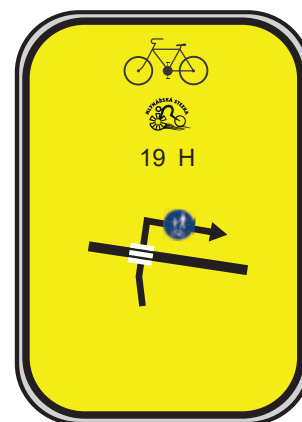
ŽD_14



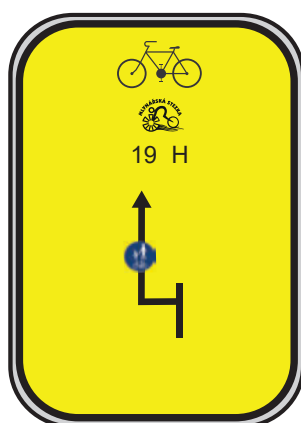
ŽD_13



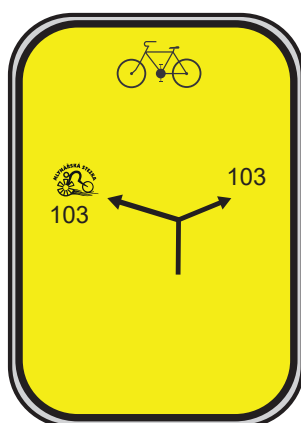
HM_06



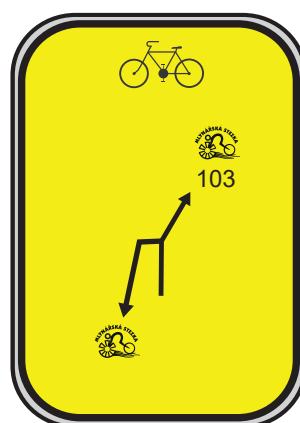
HM_07



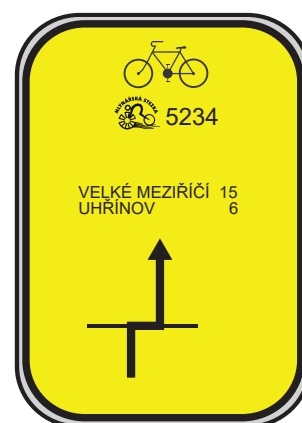
HM_11



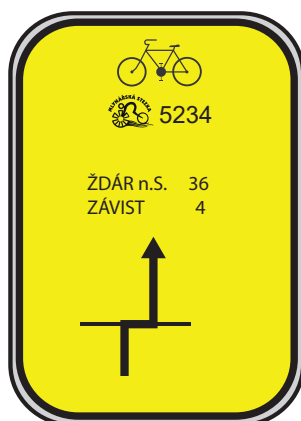
RD_05



RD_10



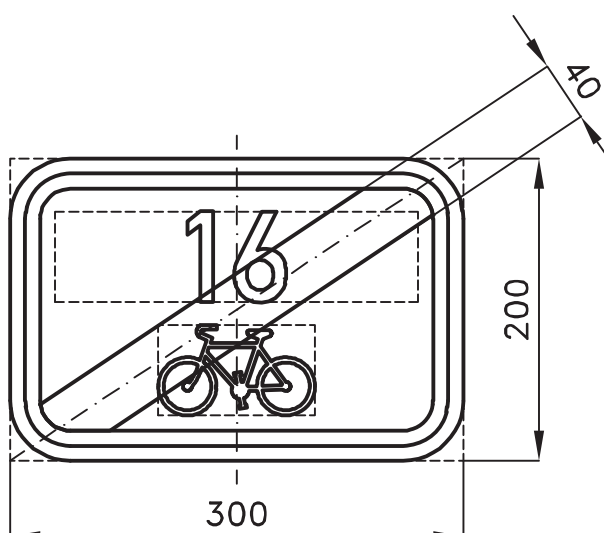
SZ_13



SZ_14



č. IS 21d

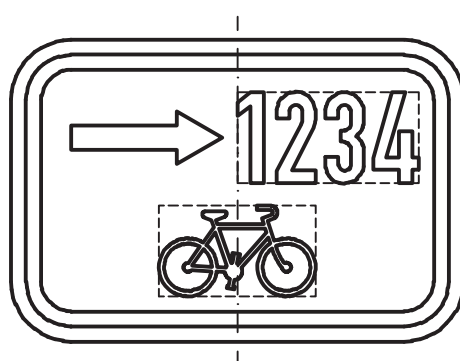
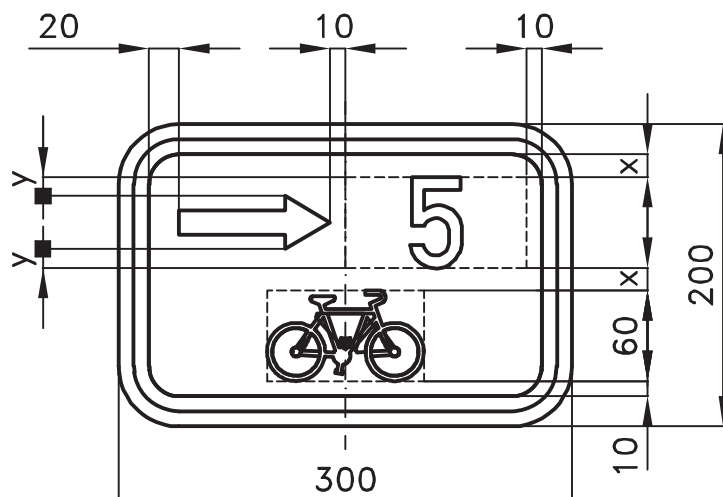


Ostatní se odvozuje z listu č. IS 21a.

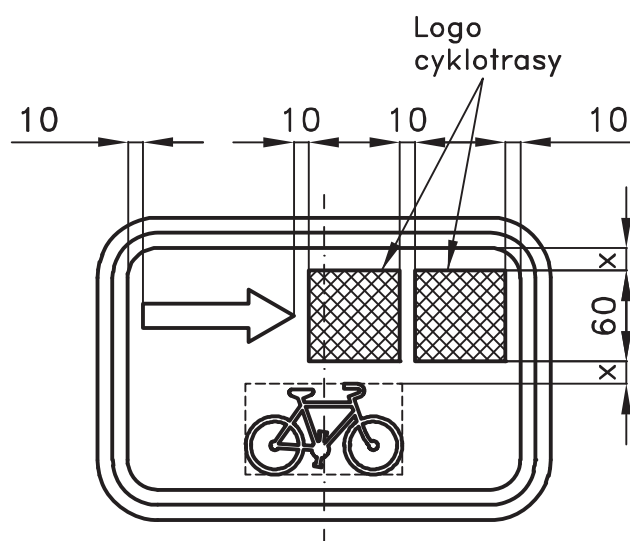
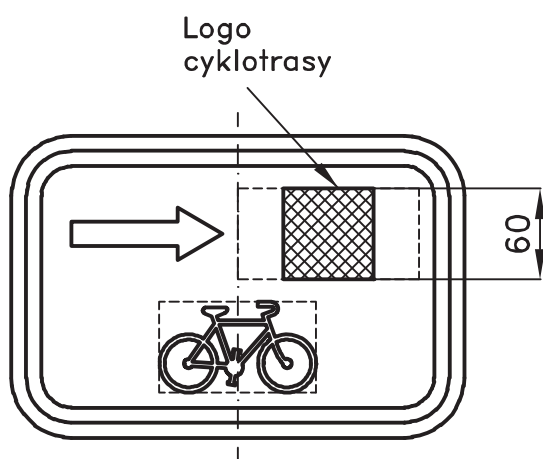
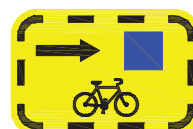
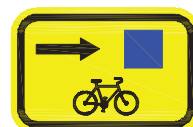

6 VYBAVENÍ POZEMNÍCH KOMUNIKACÍ
6.1 SVISLÉ DOPRAVNÍ ZNAČKY
Informační značky směrové
č. IS 21d Konec cyklistické trasy

MD
ODBOR POZEMNÍCH
KOMUNIKACÍ
VZOROVÉ
LISTY

VL 6.1
IS 21d
07/2019



č. IS 21c



Výška písma 60 mm. V odůvodněných případech lze výšku písma snižovat na 50 mm.

V případě umístění dvou čísel cyklotrasy nad sebou nebo vedle sebe se grafika odvozuje z listu č. IS 21b.

Číslo cyklotrasy nebo logo cyklotrasy se umísťuje do středu příslušného pole.

Logo cyklotrasy nesmí obsahovat symbol, který by mohl být považován za reklamu nebo propagaci konkrétního produktu, sídelního útvaru, obchodní společnosti nebo jiné právnické či fyzické osoby apod.

Symbol jízdního kola se odvozuje z listu č. S 217+218. Šipka se odvozuje z listu č. IS 21b.

6 VYBAVENÍ POZEMNÍCH KOMUNIKACÍ

6.1 SVISLÉ DOPRAVNÍ ZNAČKY

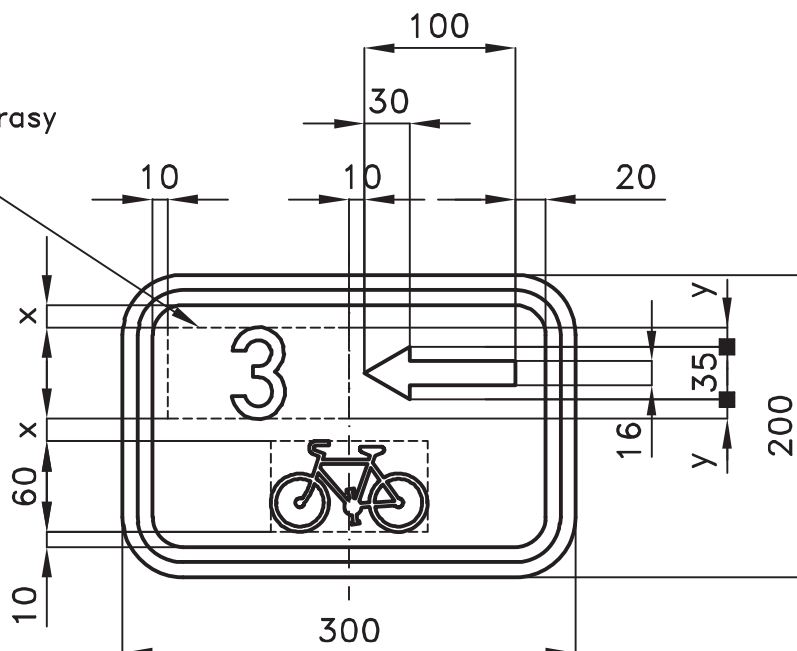
Informativní značky směrové

č. IS 21c Směrová tabulka pro cyklisty (vpravo)

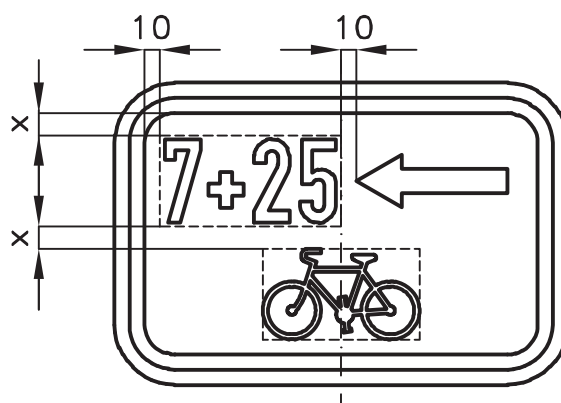
MD
ODBOR POZEMNÍCH
KOMUNIKACÍ
VZOROVÉ
LISTY

VL 6.1
IS 21c
07/2019

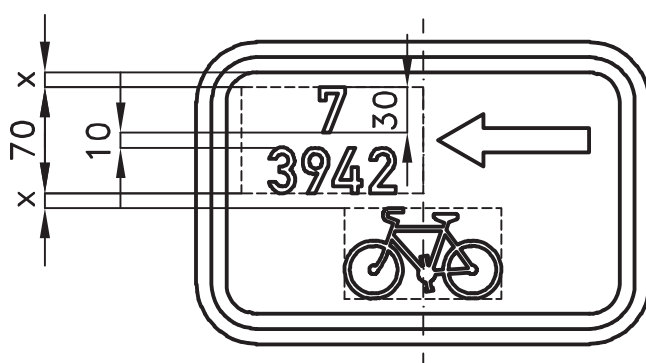
Číslo cyklotrasy
nebo logo
cyklotrasy
(60x60)



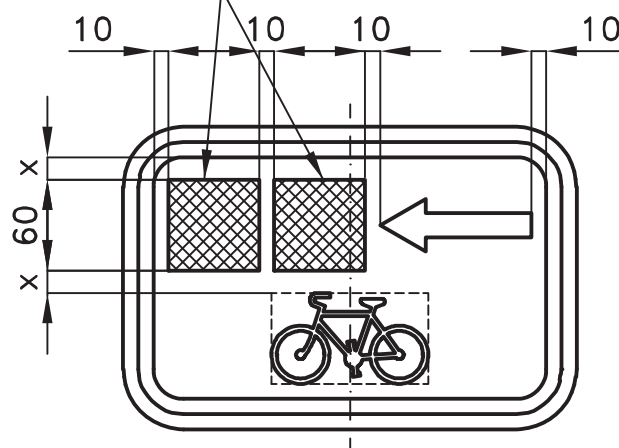
Značení souběhu více tras–varianta 1



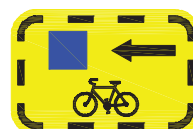

Značení souběhu více tras–varianta 2
(použije se v případě, kdy nelze
dodržet v poznámce uvedenou
minimální výšku písma)



Logo
cyklotrasy



č. IS 21b



Výška písma 60 mm. V odůvodněných případech lze výšku písma snižovat na 50 mm.

Číslo cyklotrasy nebo logo cyklotrasy se umísťuje do středu příslušného pole.

Logo cyklotrasy nesmí obsahovat symbol, který by mohl být považován za reklamu nebo propagaci konkrétního produktu, sídelního útvaru, obchodní společnosti nebo jiné právnické či fyzické osoby apod. Symbol jízdního kola se odvozuje z listu č. S 217+218.

6 VYBAVENÍ POZEMNÍCH KOMUNIKACÍ
6.1 SVISLÉ DOPRAVNÍ ZNAČKY

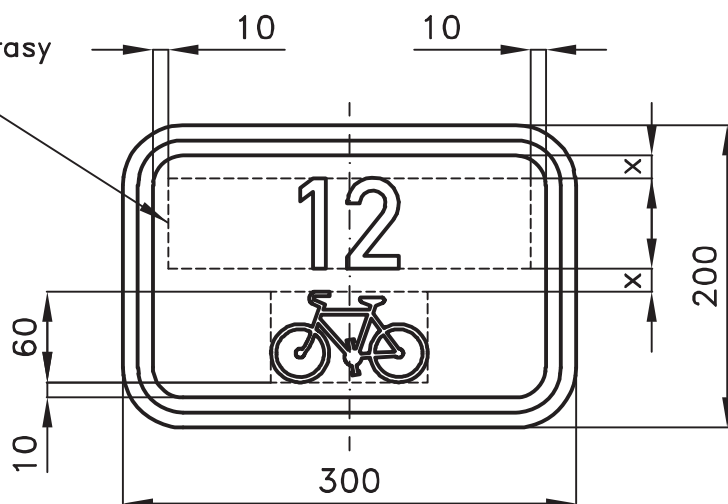
Informační značky směrové

č. IS 21b Směrová tabulka pro cyklisty (vlevo)

MD
ODBOR POZEMNÍCH
KOMUNIKACÍ
VZOROVÉ
LISTY

VL 6.1
IS 21b
07/2019


Číslo cyklotrasy
nebo logo
cyklotrasy
(60x60)



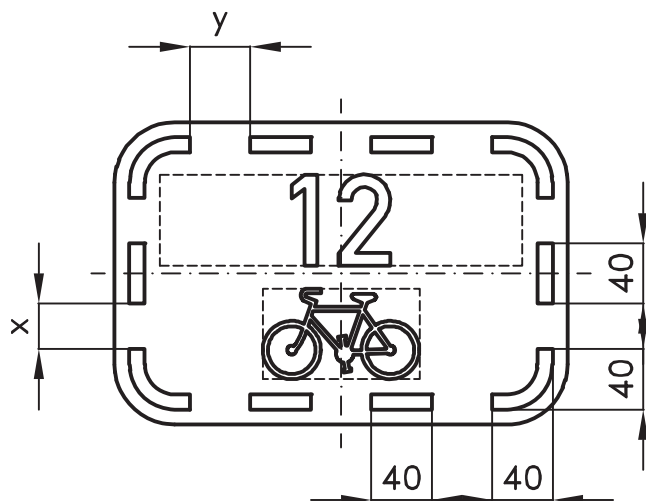
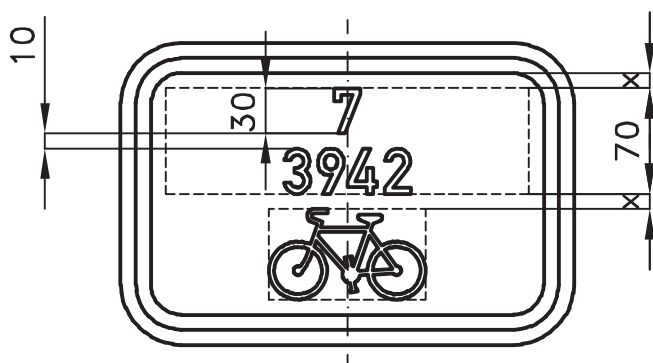
č. IS 21a



Značení souběhu více tras–varianta 1



Značení souběhu více tras–varianta 2
(použije se v případě, kdy nelze
dodržet v poznámce uvedenou
minimální výšku písma)



Výška písma 60 mm. V odůvodněných případech lze výšku písma snižovat na 50 mm.

Číslo cyklotrasy nebo logo cyklotrasy se umísťuje do středu příslušného pole.

V případě použití dvou nebo tří log cyklotrasy se loga umísťují ve vzdálenosti 20 mm.

Logo cyklotrasy nesmí obsahovat symbol, který by mohl být považován za reklamu nebo propagaci konkrétního produktu, sídelního útvaru, obchodní společnosti nebo jiné právnické či fyzické osoby apod. Symbol jízdního kola se odvozuje z listu č. S 217+218.

6 VYBAVENÍ POZEMNÍCH KOMUNIKACÍ

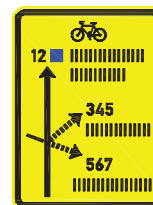
6.1 SVISLÉ DOPRAVNÍ ZNAČKY

Informační značky směrové

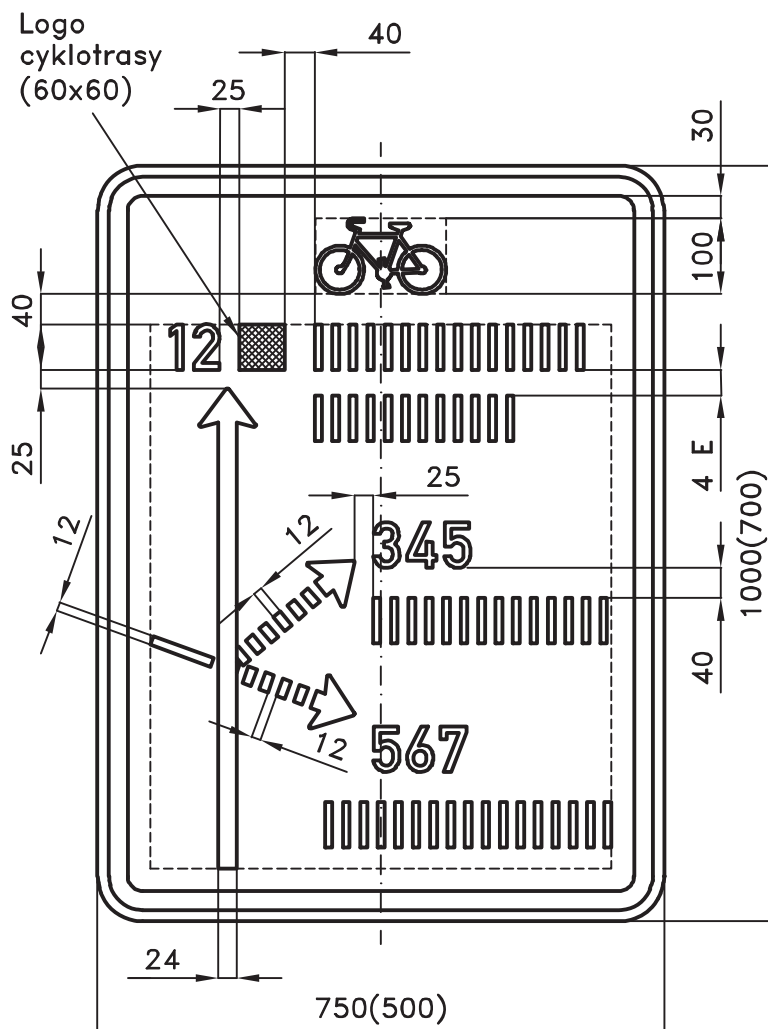
č. IS 21a Směrová tabulka pro cyklisty (přímo)

MD
ODBOR POZEMNÍCH
KOMUNIKACÍ
VZOROVÉ
LISTY

VL 6.1
IS 21a
07/2019



č. IS 20



Výška písma 60 mm. V odůvodněných případech lze výšku písma snižovat.

Rozměry značky se odvozují z grafiky (šířka 500 mm x výška 700 mm nebo šířka 750 mm x výška 1000 mm).

Uvedené vzdálenosti mezi symboly jsou doporučené, mohou se měnit v závislosti na grafickém uspořádání. V případě popisu více směrů se označení cyklotras a cílů umísťuje u hrotů šipek.

Logo cyklotrasy nesmí obsahovat symbol, který by mohl být považován za reklamu nebo propagaci konkrétního produktu, sídelního útvaru, obchodní společnosti nebo jiné právnické či fyzické osoby apod.

Hlava šipky se odvozuje z listu č. IP 16-1.

Symbol jízdního kola se odvozuje z listu č. S 217+218.

Přerušovaná šipka vyznačuje přírodní nebo nezpevněnou trasu.

E ... 1/7 h, h ... výška písma

6 VYBAVENÍ POZEMNÍCH KOMUNIKACÍ

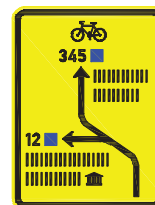
6.1 SVISLÉ DOPRAVNÍ ZNAČKY

Informativní značky směrové

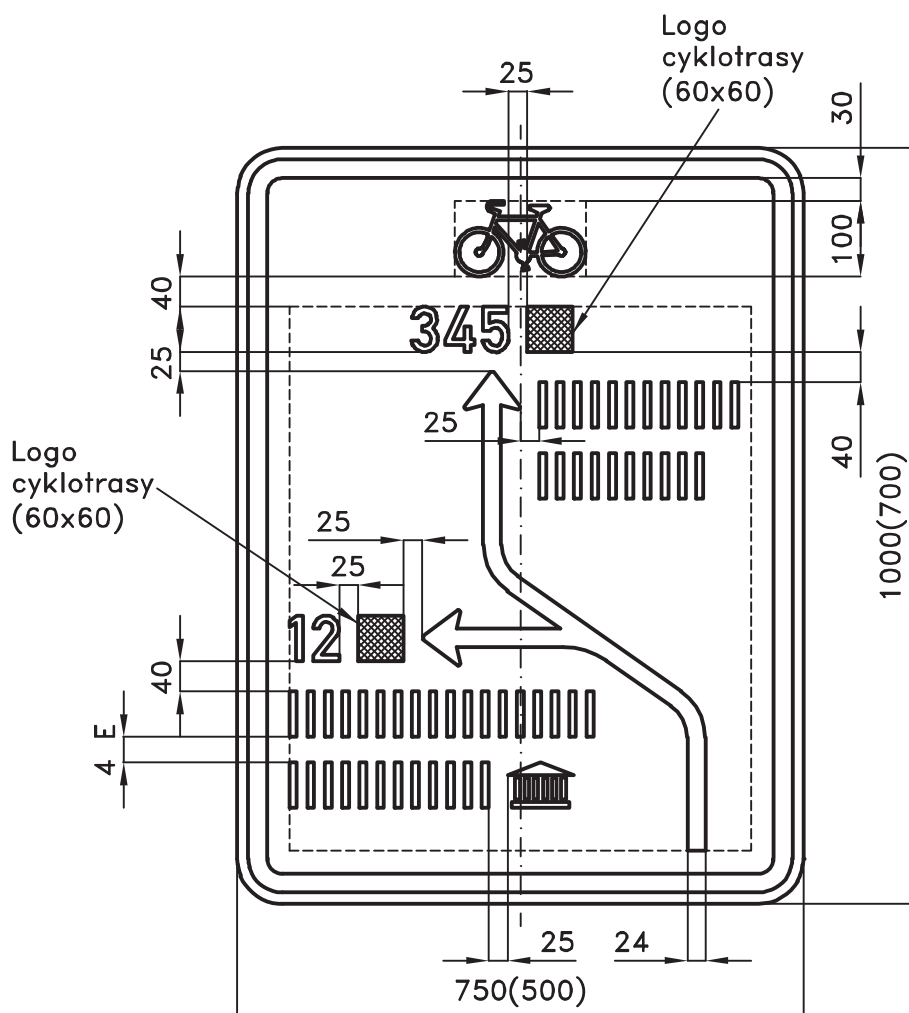
č. IS 20 Návěst před křižovatkou pro cyklisty

MD
ODBOR POZEMNÍCH
KOMUNIKACÍ
VZOROVÉ
LISTY

VL 6.1
IS 20-5
07/2019



č. IS 20



Výška písma 60 mm. V odůvodněných případech lze výšku písma snižovat.

Rozměry značky se odvozují z grafiky (šířka 500 mm x výška 700 mm nebo šířka 750 mm x výška 1000 mm).

Uvedené vzdálenosti mezi symboly jsou doporučené, mohou se měnit v závislosti na grafickém uspořádání. V případě popisu více směrů se označení cyklotras a cílů umísťuje u hrotů šipek.

Výška piktogramu je shodná s výškou písma.

Logo cyklotrasy nesmí obsahovat symbol, který by mohl být považován za reklamu nebo propagaci konkrétního produktu, sídelního útvaru, obchodní společnosti nebo jiné právnické či fyzické osoby apod.

Hlava šípky se odvozuje z listu č. IP 16-1.

Symbol jízdního kola se odvozuje z listu č. S 217+218.

E ... 1/7 h, h ... výška písma

6 VYBAVENÍ POZEMNÍCH KOMUNIKACÍ

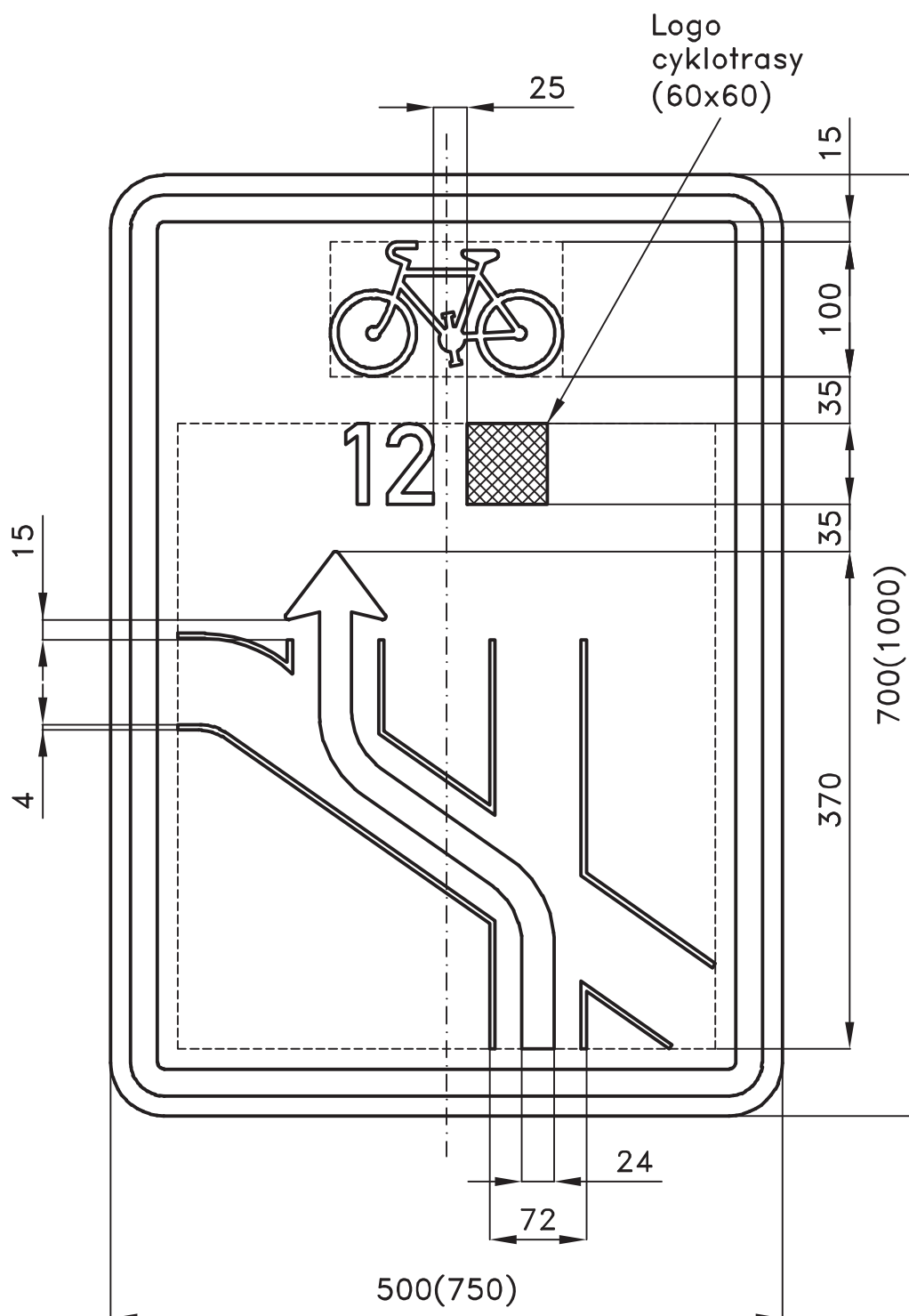
6.1 SVISLÉ DOPRAVNÍ ZNAČKY

Informační značky směrové

č. IS 20 Návěst před křižovatkou pro cyklisty

MD
ODBOR POZEMNÍCH
KOMUNIKACÍ
VZOROVÉ
LISTY

VL 6.1
IS 20-4
07/2019



č. IS 20

Výška písma 60 mm. V odůvodněných případech lze výšku písma snižovat.

Rozměry značky se odvozují z grafiky (šířka 500 mm x výška 700 mm nebo šířka 750 mm x výška 1000 mm).

Uvedené vzdálenosti mezi symboly jsou doporučené, mohou se měnit v závislosti na grafickém uspořádání. V případě značení průjezdu s jediným směrem se označení cyklotras a cílů umísťuje na osu dopravní značky pod symbol jízdního kola.

Logo cyklotrasy nesmí obsahovat symbol, který by mohl být považován za reklamu nebo propagaci konkrétního produktu, sídelního útvaru, obchodní společnosti nebo jiné právnické či fyzické osoby apod.

Hlava šipky se odvozuje z listu č. IP 16-1.

Symbol jízdního kola se odvozuje z listu č. S 217+218.

6 VYBAVENÍ POZEMNÍCH KOMUNIKACÍ

6.1 SVISLÉ DOPRAVNÍ ZNAČKY

Informační značky směrové

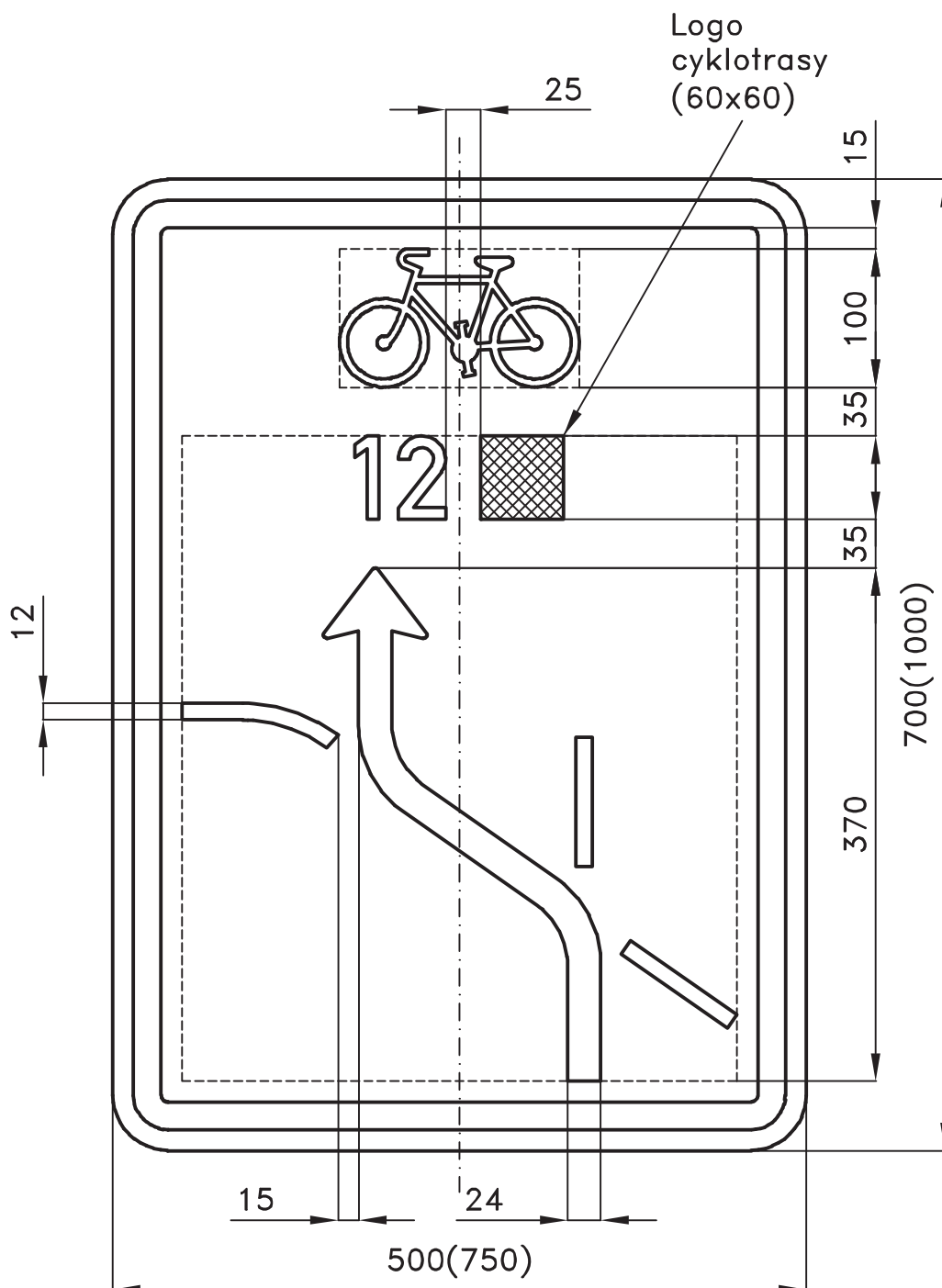
č. IS 20 Návěst před křižovatkou pro cyklisty

MD
ODBOR POZEMNÍCH
KOMUNIKACÍ
VZOROVÉ
LISTY

VL 6.1
IS 20-3
07/2019



č. IS 20



Výška písma 60 mm. V odůvodněných případech lze výšku písma snižovat.

Rozměry značky se odvozují z grafiky (šířka 500 mm x výška 700 mm nebo šířka 750 mm x výška 1000 mm).

Uvedené vzdálenosti mezi symboly jsou doporučené, mohou se měnit v závislosti na grafickém uspořádání. V případě značení průjezdu s jediným směrem se označení cyklotras a cílů umísťuje na osu dopravní značky pod symbol jízdního kola.

Logo cyklotrasy nesmí obsahovat symbol, který by mohl být považován za reklamu nebo propagaci konkrétního produktu, sídelního útvaru, obchodní společnosti nebo jiné právnické či fyzické osoby apod.

Hlava šipky se odvozuje z listu č. IP 16–1.

Symbol jízdního kola se odvozuje z listu č. S 217+218.

6 VYBAVENÍ POZEMNÍCH KOMUNIKACÍ

6.1 SVISLÉ DOPRAVNÍ ZNAČKY

Informační značky směrové

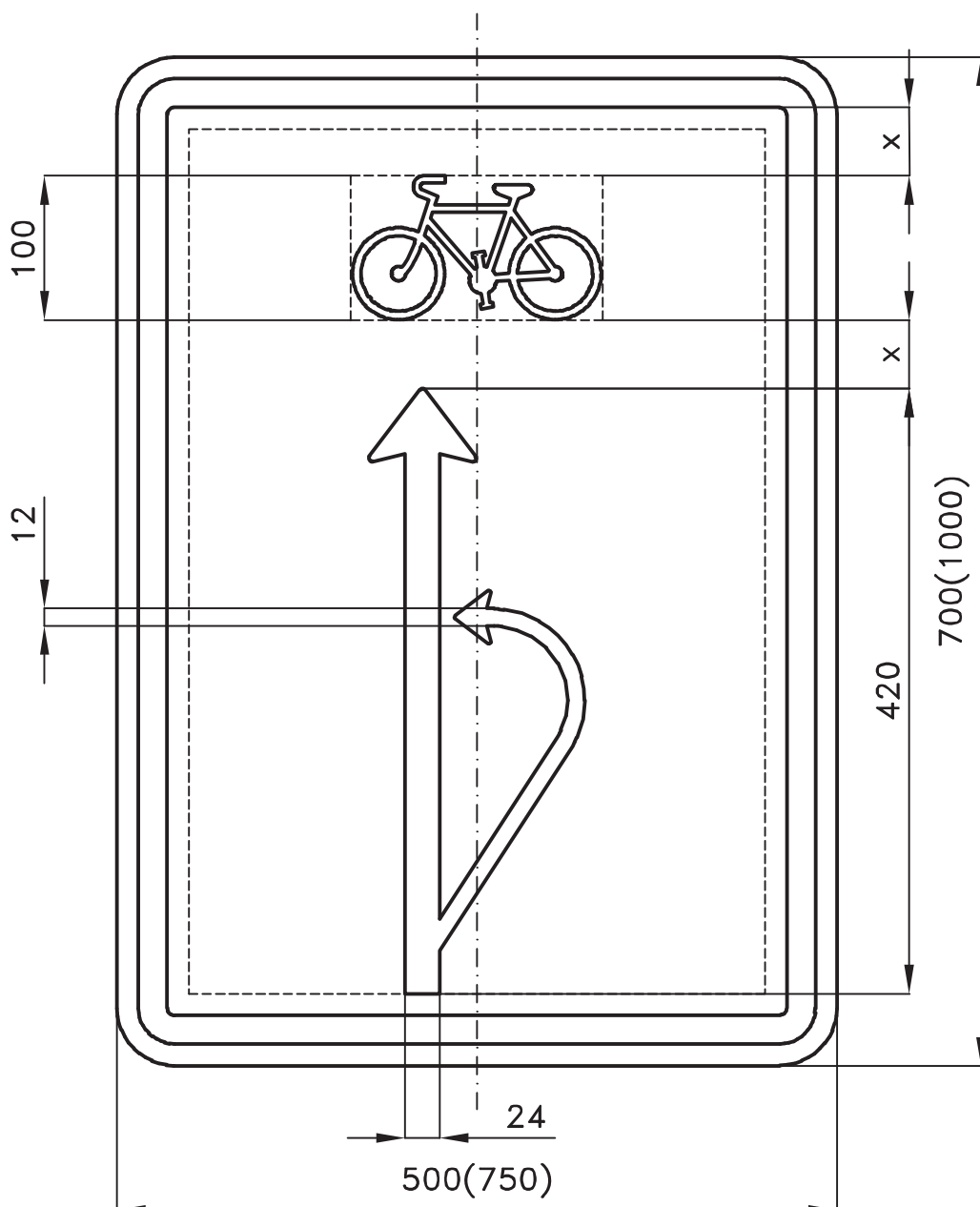
č. IS 20 Návěst před křižovatkou pro cyklisty

MD
ODBOR POZEMNÍCH
KOMUNIKACÍ
VZOROVÉ
LISTY

VL 6.1
IS 20–2
07/2019



č. IS 20



Rozměry značky se odvozují z grafiky (šířka 500 mm x výška 700 mm nebo šířka 750 mm x výška 1000 mm).

Hlava šípky se odvozuje z listu č. IP 16-1.

Symbol jízdního kola se odvozuje z listu č. S 217+218.

6 VYBAVENÍ POZEMNÍCH KOMUNIKACÍ

6.1 SVISLÉ DOPRAVNÍ ZNAČKY

Informační značky směrové

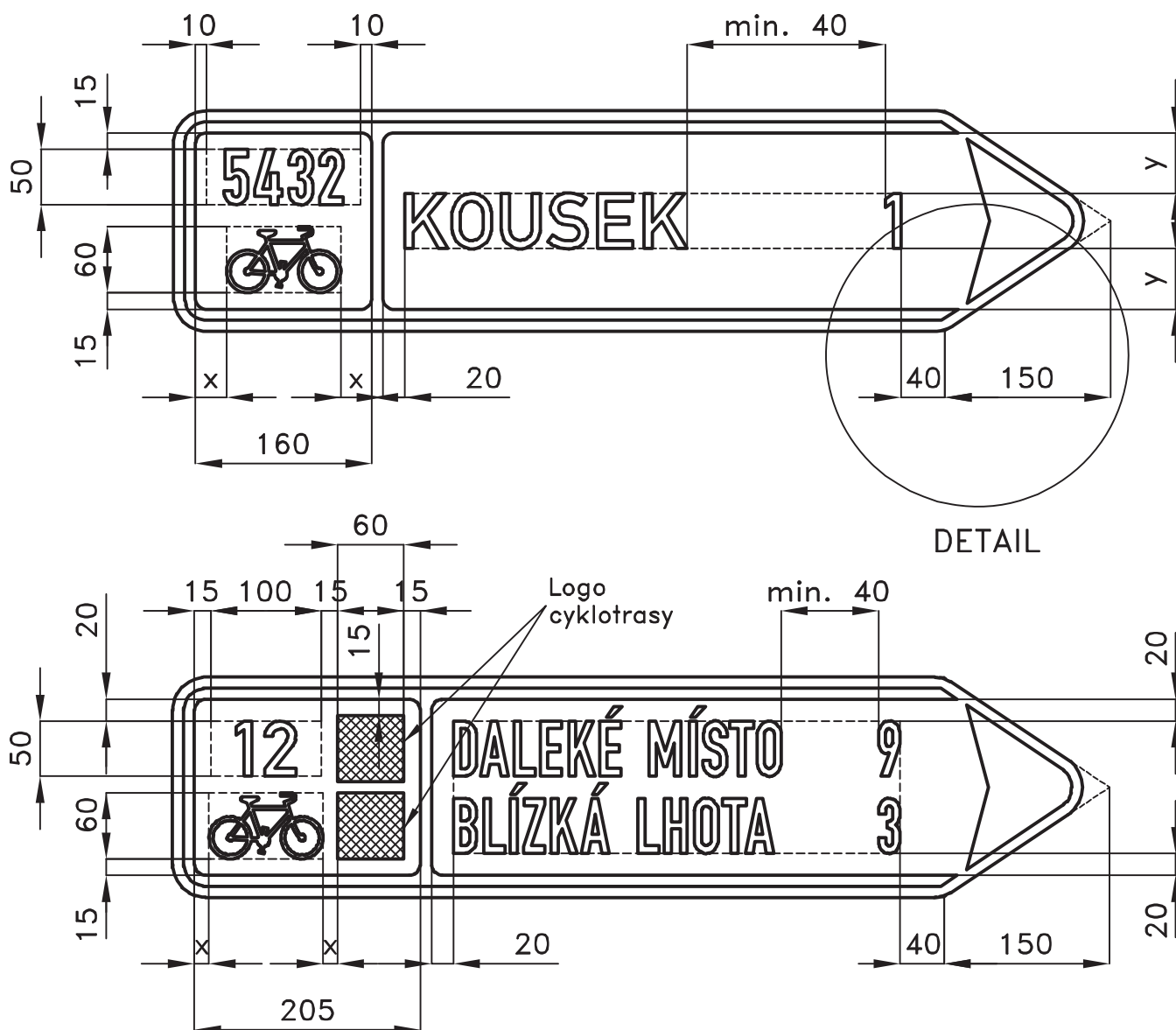
č. IS 20 Návěst před křižovatkou pro cyklisty

MD
ODBOR POZEMNÍCH
KOMUNIKACÍ
VZOROVÉ
LISTY

VL 6.1
IS 20-1
07/2019



č. IS 19c



Výška písma 50 mm. V odůvodněných případech lze výšku písma u čísla cyklotrasy snižovat.

Číslo cyklotrasy se umísťuje do středu příslušného pole.

Logo cyklotrasy nesmí obsahovat symbol, který by mohl být považován za reklamu nebo propagaci konkrétního produktu, sídelního útvaru, obchodní společnosti nebo jiné právnické či fyzické osoby apod. Symbol jízdního kola se odvozuje z listu č. S 217+218.

Detail viz list č. IS 19b-1.

V případě jiných variant se vychází z listů č. IS 19b-2 a IS 19b-3.

6 VYBAVENÍ POZEMNÍCH KOMUNIKACÍ

6.1 SVISLÉ DOPRAVNÍ ZNAČKY

Informační značky směrové

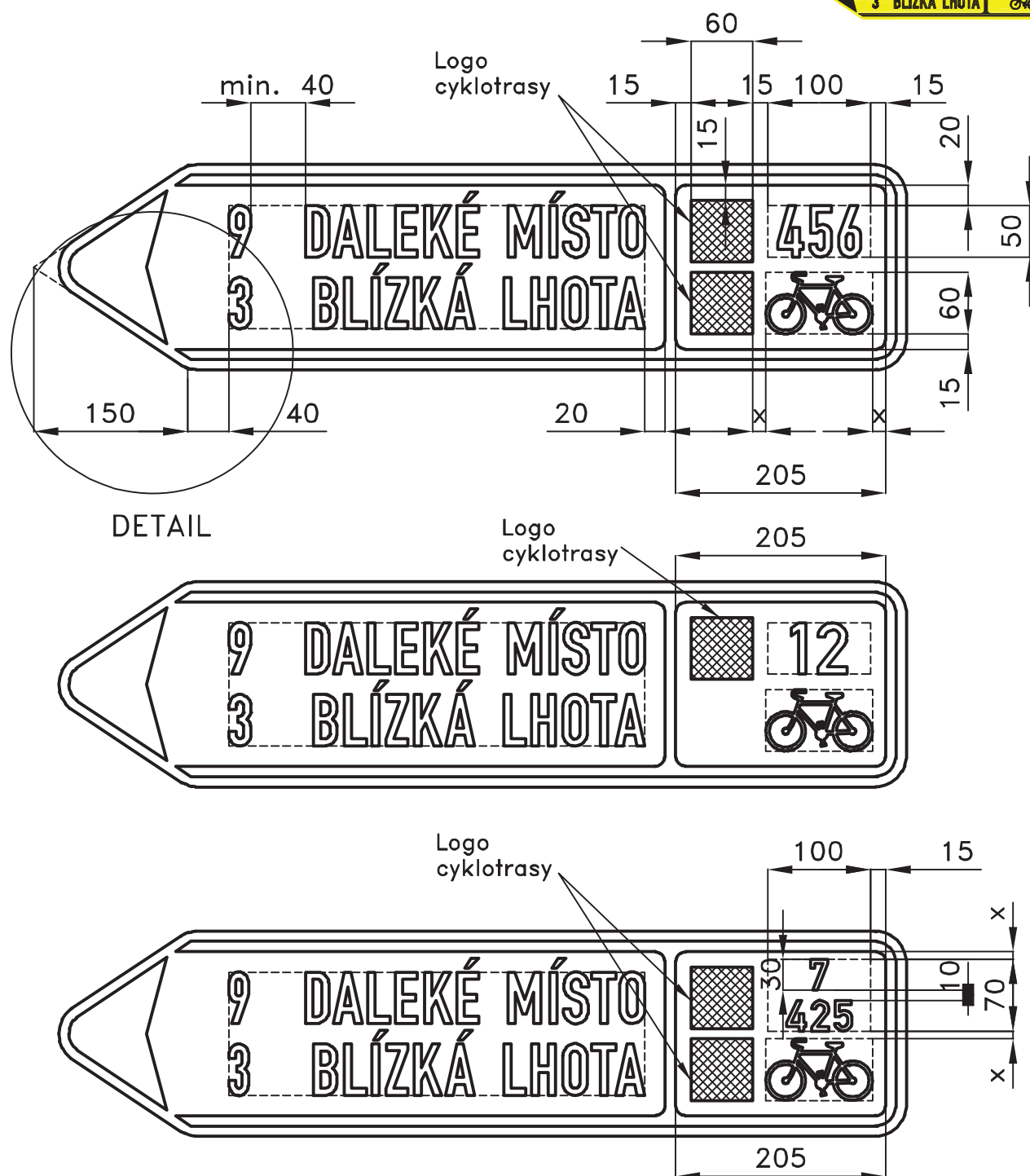
č. IS 19c Směrová tabule pro cyklisty (vpravo)

MD
ODBOR POZEMNÍCH
KOMUNIKACÍ
VZOROVÉ
LISTY

VL 6.1
IS 19c
07/2019



č. IS 19b



Výška písma 50 mm. V odůvodněných případech lze výšku písma u čísla cyklotrasy snižovat.

Číslo cyklotrasy se umísťuje do středu příslušného pole.

Logo cyklotrasy nesmí obsahovat symbol, který by mohl být považován za reklamu nebo propagaci konkrétního produktu, sídelního útvaru, obchodní společnosti nebo jiné právnické či fyzické osoby apod. Symbol jízdního kola se odvozuje z listu č. S 217+218.

Detail viz list č. IS 19b-1.

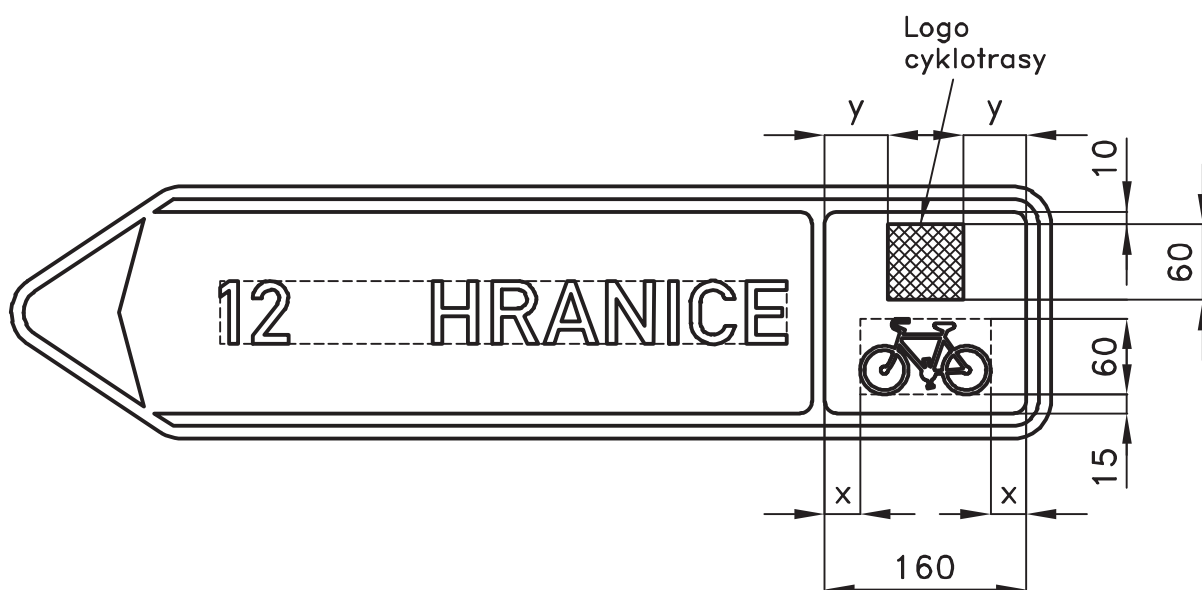
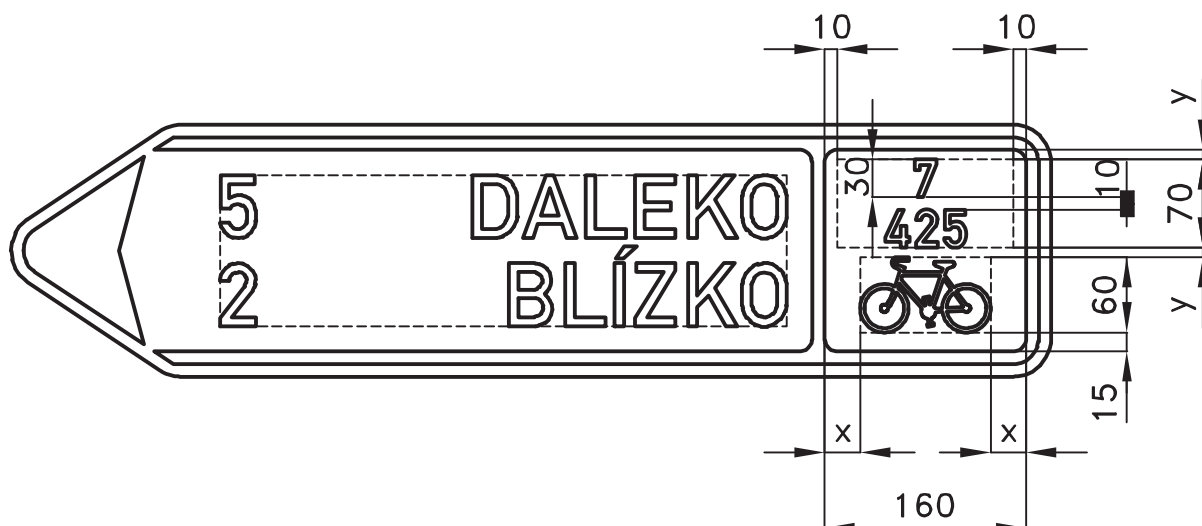
6 VYBAVENÍ POZEMNÍCH KOMUNIKACÍ
6.1 SVISLÉ DOPRAVNÍ ZNAČKY
Informační značky směrové
č. IS 19b Směrová tabule pro cyklisty (vlevo)

MD
ODBOR POZEMNÍCH
KOMUNIKACÍ
VZOROVÉ
LISTY

VL 6.1
IS 19b-3
07/2019



č. IS 19b



Výška písma 50 mm. V odůvodněných případech lze výšku písma u čísla cyklotrasy snižovat.

Číslo cyklotrasy se umísťuje do středu příslušného pole.

V případě použití dvou log cyklotrasy se loga umísťují ve vzdálenosti 15 mm.

Logo cyklotrasy nesmí obsahovat symbol, který by mohl být považován za reklamu nebo propagaci konkrétního produktu, sídelního útvaru, obchodní společnosti nebo jiné právnické či fyzické osoby apod.

Symbol jízdního kola se odvozuje z listu č. S 217+218.

Ostatní se odvozuje z listu č. IS 19b-1.

6 VYBAVENÍ POZEMNÍCH KOMUNIKACÍ
6.1 SVISLÉ DOPRAVNÍ ZNAČKY

Informační značky směrové

č. IS 19b Směrová tabule pro cyklisty (vlevo)

MD
ODBOR POZEMNÍCH
KOMUNIKACÍ
VZOROVÉ
LISTY

VL 6.1
IS 19b-2
07/2019

PŘÍLOHA Č. 4

DOKLADY



POLICIE ČESKÉ REPUBLIKY
KRAJSKÉ ŘEDITELSTVÍ POLICIE KRAJE VYSOČINA

Územní odbor Žďár nad Sázavou
Dopravní inspektorát

Pomáhat a chránit

Č.j.: KRPJ-146509-2/ČJ-2023-161406-DING

Žďár nad Sázavou dne 21. prosince 2023

Ing. Jan Gemela
Lichnov 147
793 15 Lichnov

Místní úprava provozu na pozemních komunikacích v rámci akce „Revitalizace a rozvoj cykloturistické trasy Mlynářská stezka – II. etapa“

Stanovisko:

(ve smyslu § 77 odst. 2 písm. b) zákona č. 361/2000 Sb., o provozu na pozemních komunikacích)

Policie ČR, Dopravní inspektorát Žďár nad Sázavou, souhlasí s Vámi předloženým návrhem místní úpravy dle Vámi předložené žádosti a situace dopravního značení.

Pro provedení a umístění dopravního značení požadujeme soulad s platnými právními a technickými předpisy.

Zpracoval: por. Mgr. Lenka Sýkorová
komisař



z.r. 12. 12. 2023
npor. Mgr. Pavel Musil
vedoucí oddělení



Partnerství o.p. s. Brno

Údolní 33 Brno

602 00 Brno

Ve Žďáru n. S.
dne: 28. 12. 2023

Vaše čj. (zn.):

Číslo jednací

KSAUSVPO/23 111 /2023

Spisová zn.: H.5.8

Počet listů: 1

Počet příloh/listů: 0/0

Vyřizuje: Ing. Gajdorus

Telefon: 723862430

E-mail: gajdorus.m@ksusv.cz

Věc

Vyjádření k PD - Revitalizace a rozvoj cyklistické trasy **Mlynářská stezka I I. etapa** – instalace směrového značení dle předložené dokumentace.

Sdělujeme Vám, že s tímto technickým řešením dle předloženého návrhu svislého směrového dopravního značení cykloturistické trasy souhlasíme s tím, že přesné umístění DZ před vlastní realizací bude odsouhlaseno ved. pracovníky příslušných cestmistrovství KSUSV.

Minimální rozměry bet. základu DZ : hloubka min 600mm, průměr 400mm , beton C 20/25 XC1.

Po provedení instalace DZ proběhne protokolární předání díla pracovníky KSUSV vč. předání dokladové části.

Upozorňujeme dále, že toto vyjádření není souhlasem dle § 184 ve znění pozdějších předpisů. Tento souhlas náleží pouze vlastníku těchto pozemků resp. radě kraje.

Směrové značení v předloženém návrhu i rozsahu bude také dle Vašeho sdělení realizovat Kraj Vysočina..

S pozdravem

Ing. Miloslav Štěpánek

Vedoucí technicko-správního oddělení

Pracoviště Žďár n. Sázavou

Přílohy

Zhotoveno v 2 výtiscích

Na vědomí

Partnerství, o.p.s.
Údolní 33
602 00 Brno



VÁŠ DOPIS ZN.	ČÍSLO JEDNACÍ	SPISOVÁ ZNAČKA	DATUM
	LCR154/004566/2023	LCR0049999/2023	03.01.2024
VYŘIZUJE	TELEFON	GSM	FAX
Ing. Dvořáková Irena	956 154 106	725 129 730	
			E-MAIL
			Irena.Dvorakova@lesycr.cz

Vyjádření k žádosti o stanovisko a souhlas k návrhu místní úpravy provozu na pozemních komunikacích „Revitalizace a rozvoj cykloturistické trasy Mlynářská stezka - II. etapa“ – instalace směrového značení v kraji Vysočina.

Žadatel: Partnerství, o.p.s., Údolní 33, 602 00 Brno, IČ 26268817

Investor: Kraj Vysočina, Žižkova 57, 587 33 Jihlava, IČ 70890749

Název akce: „Revitalizace a rozvoj cykloturistické trasy Mlynářská stezka – II. etapa“ Směrové značení cykloturistické trasy Mlynářská stezka na území kraje Vysočina

Místo akce: kraj: Vysočina

ORP: Žďár nad Sázavou, Velké Meziříčí

obec: Matějov, Velké Meziříčí, Sázava, Radostín nad Oslavou

kat. území: Matějov, Olší nad Oslavou, Sázava u Žďáru nad Sázavou, Zahradiště

pozemek: č. parc. 2579 k.ú. Matějov, (instalace značení na stávajícím sloupku)

č. parc. 2078/1 a 2028/3 k.ú. Olší nad Oslavou, (2 nové sloupky)

č. parc. 1035/21 k.ú. Sázava u Žďáru nad Sázavou, (instalace značení na stávajícím sloupku)

č. parc. 139/1 a 140/2 k.ú. Zahradiště (3 nové sloupky)

První z uvedených akcí (instalace značení na stávajícím sloupku) budou dotčeny pozemky parc č. 2579 v k.ú. Matějov a parc. č. 1035/21 v k.ú. Sázava u Žďáru nad Sázavou. Tyto pozemky jsou evidovány v katastru nemovitostí jako ostatní plocha se způsobem využití ostatní komunikace a jsou ve vlastnictví státu s právem hospodařit podnikem Lesy České republiky, s.p..

K výše uvedené akci nemáme zásadních námitek za předpokladu dodržení následujících podmínek:

- Nové směrové tabule pro cyklisty budou umístěny na stávajících sloupcích dle předložené dokumentace.
- Umístění stávajících sloupků nebude měněno.

Druhou z uvedených akcí (instalace nových sloupků) budou dotčeny pozemky parc. č. 2078/1 a 2028/3 k.ú. Olší nad Oslavou a parc. č. 139/1 a 140/2 k.ú. Zahradě. Tyto pozemky jsou evidovány v katastru nemovitostí jako ostatní plocha se způsobem využití ostatní komunikace a jsou ve vlastnictví státu s právem hospodařit podnikem Lesy České republiky, s.p..

K výše uvedené akci nemáme zásadních námitek za předpokladu dodržení následujících podmínek:

- Pozemky budou dotčeny pouze z důvodu umístění sloupků směrového značení a pouze v nezbytně nutné míře (dle předložené dokumentace) a po nezbytně nutnou dobu.
- Nové sloupky směrového značení budou umístěny dle předložených situačních výkresů tak, aby bylo zachováno dopravní zpřístupnění lesů pro odvoz dříví, těžebních zbytků nebo dřevěné štěpky a k dopravě osob, materiálů nebo strojů pro hospodaření v lese, a dále zejm. k provádění záchranných a likvidačních prací složkami integrovaného záchranného systému.
- Přesné umístění sloupků směrového značení bude předem odsouhlaseno v terénu revírníkem p. Vladimírem Smejkallem (tel. 724 524 184)
- Během instalace směrového značení a po jejím skončení musí být zajištěn průjezd vozidlům LČR i dalších oprávněných osob.
- Při instalaci sloupků směrového značení nesmí být narušen kořenový systém.
- Upozorňujeme, že předpokládané sloupky směrového značení se nachází v pásmu objektivního nebezpečí padání stromů, a proto odmítáme nést případné náklady vzniklé uplatněním § 22 odst. 2 zákona č. 289/1995 Sb. o lesích v platném znění a také neneseme případnou odpovědnost za škodu vzniklou na sloupcích směrového značení v důsledku pádu stromů.
- Po skončení prací bude terén uveden do původního stavu a budou provedena opatření k zamezení případné eroze.



LESY ČESKÉ REPUBLIKY, S.P., LS Nové Město na Moravě

Školní 460, Nové Město na Moravě 592 31, tel. +420956154111, ls154@lesycr.cz, ID DS: e8jcfns

Toto vyjádření je:

- vyjádření vlastníka pozemků

S pozdravem



Lesy České republiky, s.p. [07]
se sídlem Přemyslova 1106/19, Nový Hradec Králové
500 08 Hradec Králové
IČ: 42196451, DIČ: CZ42196451
Lesní správa Nové Město na Moravě
Školní 460, 592 31 Nové Město na Moravě

Ing. Josef Pollak
lesní správce



Na vědomí: revír 10 – Balinské údolí
revír 11 – Žďár

ÚŘAD PRO ZASTUPOVÁNÍ STÁTU VE VĚCECH MAJETKOVÝCH
RAŠÍNOVO NÁBŘEŽÍ 390/42, 128 00 NOVÉ MĚSTO, PRAHA 2
ÚZEMNÍ PRACOVISŤE BRNO

SAMOSTATNÉ ODDĚLENÍ ŽDÁR NAD SÁZAVOU,
DR. DROŽE 1686/26, 591 01 ŽDÁR NAD SÁZAVOU



335/BSZ/2024-BSZ

Partnerství, o.p.s.
Údolní 567/33
60200 Brno

Vážený pan
Ing. Jan Gemela

VÁŠ DOPIS ZN.:

PŘIJATO DNE: 17.12.2023

NAŠE Č.J.: UZSVM/BSZ/2137/2023-BSZ

VYŘIZUJE: Kolouch Karel, Ing.

ÚTVAR: 6170

TELEFON: +420 566 502 466

E-MAIL: Karel.Kolouch@uzsvm.cz

DAT.SCHRÁNKA: rq6fs9a

DATUM: 10. 1. 2024

Vyjádření ke stavbě „Revitalizace a rozvoj cykloturistické trasy Mlynářská stezka - II. etapa“

Obdrželi jsem od Vás žádost o souhlas s instalací směrového značení v rámci stavby „Revitalizace a rozvoj cykloturistické trasy Mlynářská stezka - II. etapa“. Při této stavbě dojde k dotčení pozemků ve vlastnictví státu parc. č. 527 a parc. č. 528 v k.ú. Rosička.

Po přešetření žádosti sdělujeme, že Úřadu pro zastupování státu ve věcech majetkových přísluší hospodařit s pozemky parc. č. 527 a parc. č. 528 oba druh pozemku ostatní plocha, způsob využití silnice v obci Rosička, k.ú. Rosička, zapsanými na LV č. 60000 v katastru nemovitostí u Katastrálního úřadu pro Vysočinu, Katastrálního pracoviště Žďár nad Sázavou.

.

K plánované stavbě sdělujeme, že nemáme zásadních námitek a souhlasíme.

S pozdravem

Mgr. Luboš Šíkula
vedoucí samostatného oddělení
Žďár nad Sázavou

Předmět: DOPLNĚNÍ stanovisko vlastníka a správce dopravní a technické infrastruktury - směrové značení Mlynářské stezky

Od: Koubek Luboš Ing. <Lubos.Koubek@zdarns.cz>

Datum: 04.10.2023 15:39

Komu: "gemela@infodomovina.cz" <gemela@infodomovina.cz>

Dobrý den,

Stanovisko Města, které Vám bylo zasláno dnes v 10:12 h, Město doplňuje o tuto podmínku:

"Město Žďár nad Sázavou souhlasí s navrženou místní úpravou provozu „Revitalizace a rozvoj cykloturistické trasy Mlynářská stezka - II. etapa“ na pozemních komunikacích ve svém majetku a správě a umístěním směrového značení na sloupech veřejného osvětlení, rozhlasu apod. ve svém majetku dle dokumentace navržené úpravy, zahrnující instalaci nového a úpravu stávajícího směrového značení cyklotras dle výkresu č. 1, 1.1 až 1.10 a tabulkového přehledu značení s tím, že instalaci i následnou řádnou údržbu značení zajistí na své náklady a riziko žadatel. Žadatel odpovídá za veškerá poškození městského majetku nebo majetku či zdraví třetích osob v důsledku instalace a údržby značení."

Při umísťování dopravního značení na stožáry veřejného osvětlení požadujeme, aby instalační materiál byl podkládán gumou či měkčeným plastem tak, aby nemohlo dojít k poškození ochranné vrstvy stožáru."


S pozdravem

Ing. Luboš Koubek

odbor dopravy

tel.: 566 688 301

e-mail: lubos.koubek@zdarns.cz



Městský úřad Žďár nad Sázavou
Žižkova 227/1
591 01 Žďár nad Sázavou
www.zdarns.cz [Video o našem městě!](#) [Držitel Ceny MV ČR za kvalitu ve veřejné správě](#)



Pro případ, že tato zpráva obsahuje návrh smlouvy, město Žďár nad Sázavou považuje jakékoliv návrhy změn pouze za podnět k dalšímu jednání o obsahu smlouvy s tím, že až do okamžiku uzavření smlouvy není návrhy vázáno.

From: Koubek Luboš Ing.

Sent: Wednesday, October 4, 2023 10:12 AM

To: gemela@infodomovina.cz

Subject: stanovisko vlastníka a správce dopravní a technické infrastruktury - směrové značení Mlynářské stezky

Dobrý den

Město Žďár nad Sázavou po konzultaci s MěÚ Žďár n.S. – odborem komunálních služeb vydává toto stanovisko:

"Město Žďár nad Sázavou souhlasí s navrženou místní úpravou provozu „Revitalizace a rozvoj cykloturistické trasy Mlynářská stezka - II. etapa“ na pozemních komunikacích ve svém majetku a správě a umístěním směrového značení na sloupech veřejného osvětlení, rozhlasu apod. ve svém majetku dle dokumentace navržené úpravy, zahrnující instalaci nového a úpravu stávajícího směrového značení cyklotras dle výkresu č. 1, 1.1 až 1.10 a tabulkového přehledu značení s tím, že instalaci i následnou řádnou údržbu značení zajistí na své náklady a riziko žadatel. Žadatel odpovídá za veškerá poškození městského majetku nebo majetku či zdraví třetích osob v důsledku instalace a údržby značení."

S pozdravem

Ing. Luboš Koubek

odbor dopravy

tel.: 566 688 301

e-mail: lubos.koubek@zdarns.cz

ŽDĚR NAD SÁZAVOU

Městský úřad Žďár nad Sázavou**Žižkova 227/1****591 01 Žďár nad Sázavou****www.zdarns.cz** [Video o našem městě!](#) [Držitel Ceny MV ČR za kvalitu ve veřejné správě](#)**Držitel ocenění**

PŘIVĚTVÝ ÚŘAD

**Držitel Ceny hejtmána
Kraje Vysočina
za společenskou
odpovědnost**

Pro případ, že tato zpráva obsahuje návrh smlouvy, město Žďár nad Sázavou považuje jakékoliv návrhy změn pouze za podnět k dalšímu jednání o obsahu smlouvy s tím, že až do okamžiku uzavření smlouvy není návrhy vázáno.

Obec Hamry nad Sázavou

Obec Hamry nad Sázavou č.p. 322, 591 01 Žďár nad Sázavou,
Telefon: 566 623 122, 566 629 229, mobil: 774 742 745,
bank. spoj.: ČS a.s. Žďár n. S. č. ú.: 1622328339/0800, IČO: 00543870
E-mail starosta: starosta@hamryns.cz; <https://www.hamryns.cz>; IDDS: w47av8k

21.2.2024

Kraj Vysočina (IČ 70890749)
Žižkova 57, 587 33 Jihlava

Věc: Souhlas – Mlynářská stezka

Obec Hamry nad Sázavou souhlasí s navrženou místní úpravou provozu „Revitalizace a rozvoj cykloturistické trasy Mlynářská stezka - II.

etapa“ na pozemních komunikacích ve svém majetku a správě a umístěním směrového značení na sloupech veřejného osvětlení, rozhlasu apod. ve svém majetku dle dokumentace navržené úpravy, zahrnující instalaci nového a úpravu stávajícího směrového značení cyklotras dle výkresu č. 2, 2.1 až 2.5 a tabulkového přehledu značení dle verze zaslané dne 21.2.2024.



Ing. František Porubský – starosta obce

Obec Sázava

*

Sázava 159, 592 11 Velká Losenice

IČ: 00374466

Tel.: 566 666213, 603 212347

Partnerství o.p.s.
Ing. Luboš Kala
Údolní 33
602 00 Brno

2.10.2023

**Věc: „Revitalizace a rozvoj cykloturistické trasy Mlynářská stezka - II. etapa“ na území
Obce Sázava, souhlas s návrhem místní úpravy provozu na pozemních
komunikacích.**

Obec Sázava souhlasí s navrženou místní úpravou provozu „Revitalizace a rozvoj cykloturistické trasy Mlynářská stezka - II. etapa“ na pozemních komunikacích ve svém majetku a správě a umístěním směrového značení na sloupech veřejného osvětlení, rozhlasu apod. ve svém majetku dle dokumentace navržené úpravy, zahrnující instalaci nového a úpravu stávajícího směrového značení cyklotras dle výkresu č. 3, 3.1 až 3.4 a tabulkového přehledu značení.

S pozdravem

František Ledvinka
starosta obce



OBEC SÁZAVA

Sázava 159
592 11 Velká Losenice
IČ: 00374466 DIČ: CZ00374466



Ing. Jan Gemela
administrátor projektu
Partnerství o.p.s.
Údolní 33
Brno

V Rosičce dne: 8.12.2023

Věc: Revitalizace a rozvoj cykloturistické trasy Mlynářská stezka - II. etapa“ na území Obce Rosička.

Obec Rosička souhlasí s navrženou místní úpravou provozu „Revitalizace a rozvoj cykloturistické trasy Mlynářská stezka - II. etapa“ na pozemních komunikacích ve svém majetku a správě a umístěním směrového značení na sloupech veřejného osvětlení, rozhlasu apod. ve svém majetku dle dokumentace navržené úpravy, zahrnující instalaci nového a úpravu stávajícího směrového značení cyklotras dle výkresu č. 4, 4.1 a 4.2 a tabulkového přehledu značení.

Za obec Rosička

starostka obce
Gabriela Filipi

OBECNÍ ÚŘAD
ROSIČKA
592 12 Nížkov
IČO: 3744

TELEFON:
605 212 929

IČO:
00374458

Partnerství, o.p.s
Údolní 33
602 00 Brno

Váš dopis značky / ze dne

Naše značka

Vyřizuje / linka

Matějov dne

15. 1. 2024

Obec Matějov souhlasí s navrženou místní úpravou provozu „Revitalizace a rozvoj cykloturistické trasy Mlynářská stezka - II. etapa“ na pozemních komunikacích ve svém majetku a správě a umístěním směrového značení na sloupech veřejného osvětlení, rozhlasu apod. ve svém majetku dle dokumentace navržené úpravy, zahrnující instalaci nového a úpravu stávajícího směrového značení cyklotras dle výkresu č. 5, 5.1 a 5.2 a tabulkového přehledu značení.

S pozdravem



Ing. Jaroslav Činčera
starosta obce Matějov
tel.: 724 031 687
e-mail.: info@matejov.cz



Ing. Luboš Kala

Partnerství o.p.s.

VÁŠ DOPIS ZNAČKY / ZE DNE

NAŠE ZNAČKA

VYŘIZUJE

NOVÉ VESELÍ

čj. 574/2023

Křivánek

4. 10. 2023

Věc: Vyjádření – udělení souhlasu

Příslušný městys Nové Veselí souhlasí s navrženou místní úpravou provozu „Revitalizace a rozvoj cykloturistické trasy Mlynářská stezka - II. etapa“ na pozemních komunikacích ve svém majetku a správě a umístěním směrového značení na sloupech veřejného osvětlení, rozhlasu apod. ve svém majetku dle dokumentace navržené úpravy, zahrnující instalaci nového a úpravu stávajícího směrového značení cyklotras dle výkresu č. 6, 6.1 až 6.5 a tabulkového přehledu značení, včetně námi zaslaných úprav. Toto vyjádření je vydáno v souladu s doporučením komise pro územní plánování a posuzování staveb. Stavbou dotčené pozemky v majetku městyse Nové Veselí budou po ukončení stavby uvedeny do původního stavu.

MVDr. Zdeněk Křivánek
starosta městyse



Obecní úřad Březí nad Oslavou

Březí nad Oslavou 47
592 14 Nové Veselí



Ve Březí nad Oslavou dne 15.12.2023

VĚC: „Revitalizace a rozvoj cykloturistické trasy Mlynářská stezka - II. etapa“

SOUHLASNÉ STANOVISKO

"Obec Březí n. Oslavou souhlasí s navrženou místní úpravou provozu „Revitalizace a rozvoj cykloturistické trasy Mlynářská stezka - II.etapa“ na pozemních komunikacích ve svém majetku a správě a umístěním směrového značení na sloupech veřejného osvětlení, rozhlasu apod. ve svém majetku dle dokumentace navržené úpravy, zahrnující instalaci nového a úpravu stávajícího směrového značení cyklotras dle výkresu č. 7 a 7.1 a tabulkového přehledu značení."



Radek Vencálek
starosta obce



OBEC KOTLASY

KOTLASY 31 59214 NOVÉ VESELÍ

V Kotlasích 13.10.2023

Obec Kotlasy souhlasí s navrženou místní úpravou provozu „Revitalizace a rozvoj cykloturistické trasy Mlynářská stezka- II. etapa“ na pozemních komunikacích ve svém majetku a správě a umístěním směrového značení na sloupech veřejného osvětlení, rozhlasu apod. ve svém majetku dle dokumentace navržené úpravy, zahrnující instalaci nového a úpravu stávajícího směrového značení cyklotras dle výkresu č. 8, 8.1 a 8.2 a tabulkového přehledu značení."

Doležal Vlastimil

Starosta obce



MĚSTYS RADOSTÍN NAD OSLAVOU

PSČ 594 44

Telefon : 566 670 221

Bankovní spojení : ČSOB Žďár n. Sáz., č.ú.: 159 437 319 / 0300

IČO : 295 248

ID datové schránky: mn7bzx6

E-mail: obec@radostinnadoslavou.cz

Naše číslo jednací: 30/24

Vaše číslo jednací:

Vyřizuje: p.Váša

Telefon: 0724 076 465

Počet listů / počet příloh:

V Radostíně nad Oslavou dne: 10.1.2024

Partnerství , o.p.s.

Ing. Luboš Kala

Brno

Věc: Žádost o souhlas s návrhem místní úpravy provozu na MK

Městys Radostín nad Oslavou souhlasí s navrženou místní úpravou provozu „Revitalizace a rozvoj cykloturistické trasy Mlynářská stezka - II.etapa“ na pozemních komunikacích ve svém majetku a správě a umístěním a směrového značení na sloupech veřejného osvětlení, rozhlasu apod. ve svém majetku dle dokumentace navržené úpravy, zahrnující instalaci nového a úpravu stávajícího směrového značení cyklotras dle výkresu č.9, 9.1, 9.2, 9.4 a 9.5.

Na výkrese 9.3 pozice značky RD 06 umístění nové značky k zábradlí u chodníku - **s tímto umístěním městys nesouhlasí** (omezení pohybu osob po chodníku, zimní údržba, apod.).

Doporučujeme umístit pod stávající dopravní značku „Hlavní silnice s dodatkovou tabulkou“.

Antonín Váša
starosta městyse



Obec Krásněves, Krásněves 52, 594 44 Radostín nad Oslavou

Partnerství o.p.s.,

IČO: 26268817

Údolní 33, Brno

Dne: 2.10.2023

Č.j.: Vyřizuje: Uhlíř

Tel: 724 111 982

Stanovisko obce k projektové dokumentaci návrhu místní úpravy provozu „Revitalizace a rozvoj cykloturistické trasy Mlynářská stezka - II.“

Obec Krásněves souhlasí s navrženou místní úpravou provozu „Revitalizace a rozvoj cykloturistické trasy Mlynářská stezka - II. etapa“ na pozemních komunikacích ve svém majetku a správě a umístěním směrového značení na sloupech veřejného osvětlení, rozhlasu apod. ve svém majetku dle dokumentace navržené úpravy, zahrnující instalaci nového a úpravu stávajícího směrového značení cyklotras dle výkresu č. 11, 1.1 až 11.4 a tabulkového přehledu značení."

S pozdravem

Karel Uhlíř

starosta obce

KINSKÝ Žďár, a.s
IČ: 46901523
Zámek 1/1
591 02 Žďár nad Sázavou

souhlasí


s navrženým rozsahem směrového značení Mlynářské stezky, které bude realizováno v rámci projektu „Revitalizace a rozvoj cykloturistické trasy Mlynářská stezka - II. etapa“ – instalace směrového značení v kraji Vysočina.

na pozemcích v jeho vlastnictví:

k.ú.	pozemek parc. č.	výkres	sestava značení
Zámek Žďár	149/1	1.3	ŽD_10
Zámek Žďár	755/3	1.3	ŽD_11, ŽD_12
Zámek Žďár	746/1	1.4	ŽD_14
Sázava	346	3.5	SZ_19
Sázava	1064/1	3.1	SZ_01
Nové Veselí	2333	6.3	NV_09

Ve Žďáru nad Sázavou

dne 20.12.2023


.....
razítko / podpis

KINSKÝ Žďár, a.s.
© Zámek 1/1
591 01 Žďár nad Sázavou
IČ: 46901523 DIČ: CZ46901523